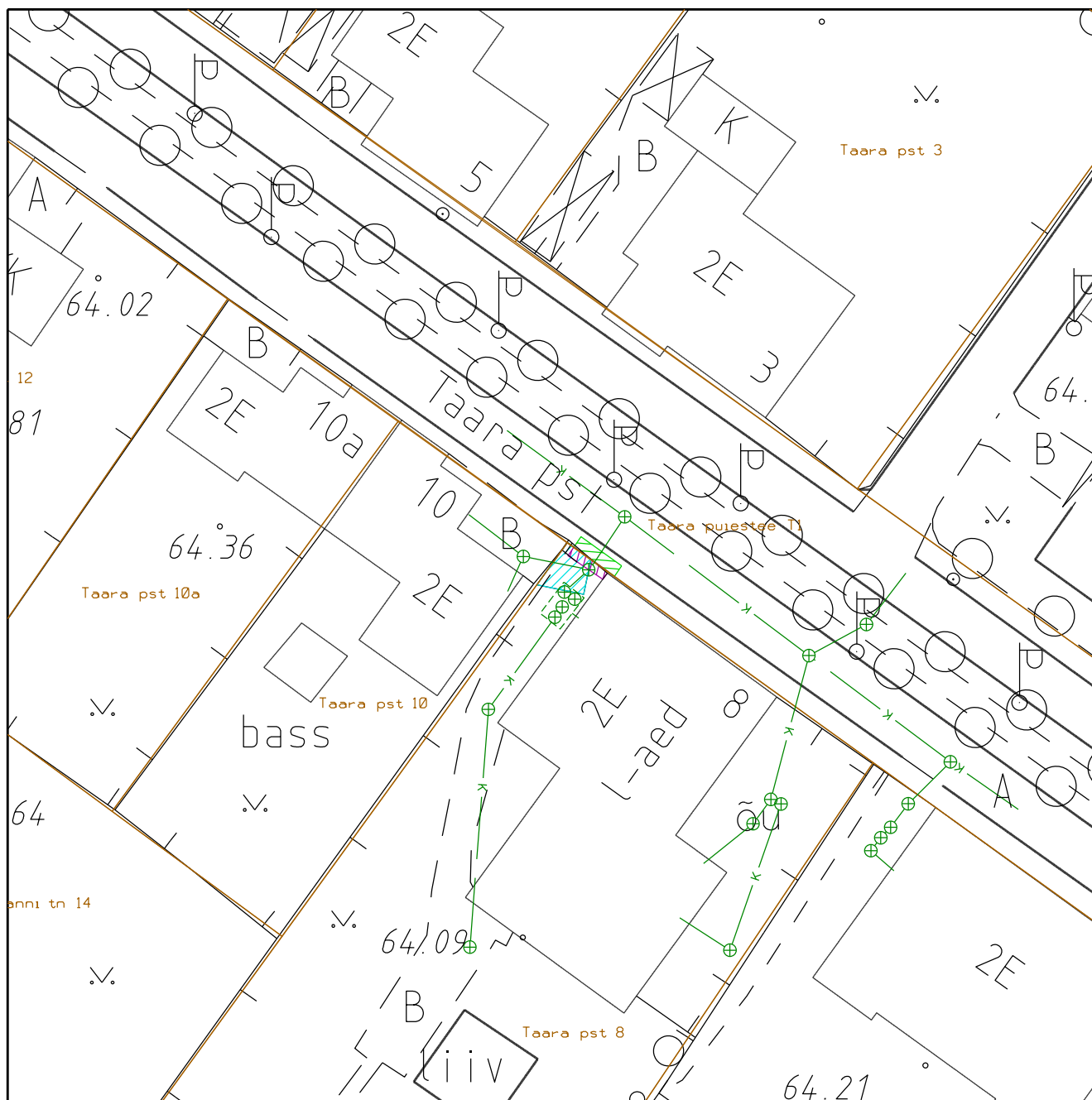







SERVITUUDIALA SKEEM

Tartu linn, Taara pst 8 (79501:027:0010), Tartu linn, Taara puistee T1 (79501:028:0039)

1:500



Leppemärgid

-  Servituudiga koormatav maa-ala nr 1 Taara pst 8 kinnisasjal (pindala ligikaudu 10 m²)
-  Servituudiga koormatav maa-ala nr 2 Taara pst 8 kinnisasjal (pindala ligikaudu 3 m²)
-  Servituudiga koormatav maa-ala nr 3 Taara puistee T1 kinnisasjal (pindala ligikaudu 4 m²)
-  Kanalisatsioonitorustik
-  Katastriüksuste piirid

Kanalisatsioonitorustik kujutatud vastavalt Geodeesia OÜ poolt 2014. a koostatud geodeetilisele alusplaanile nr GE-567. Alusplaanina kasutatud Tartu 2000 kaarti.

Koostaja: Pille Toom
Kuupäev: 02.11.2023