



TARTU LINNAVALITSUS
KORRALDUS

Tartu, Raekoda

19.01.2010 nr 73

**Tartu Maratoni mälestusmärgi rajamiseks
projekteerimistingimuste määramine**

Võttes aluseks kohaliku omavalitsuse korralduse seaduse § 6 lg 1, § 30 lg 1 p 2, ehitusseaduse § 19 lg 1 p 2 ja lg 3 ning Tartu linna ehitusmääruse § 26 lg 1 ja lg 4 ja arvestades Tartu Linnavalitsuse 31. oktoobri 2006. a määruse nr 27 "Tartu linna ehitusmääruse rakendusaktide kinnitamine" lisa 9 "Rajatiste projekteerimistingimuste vorminõuded", Tartu Linnavalitsus

otsustab:

1. Määrata Tartu Maratoni mälestusmärgi rajamise projekteerimistingimused vastavalt lisale.
2. Linnaplaneerimise ja maakorralduse osakonnal avaldada kahe nädala jooksul informatsioon projekteerimistingimuste määramise kohta ajalehes Postimees ja Tartu linna koduleheküljel.
3. Korraldus jõustub 20. jaanuaril 2010. a.
4. Käesoleva korralduse peale võib esitada Tartu Linnavalitsusele vaide haldusmenetluse seaduses sätestatud korras 30 päeva jooksul arvates korraldusest teadasaamise päevast või päevast, millal oleks pidanud korraldusest teada saada või esitada kaebuse Tartu Halduskohtule halduskohtumenetluse seadustikus sätestatud korras 30 päeva jooksul arvates korralduse teatavakstegemisest.

Margus Hanson
Abilinnapea linnapea ülesannetes

Jüri Mölder
Linnasekretär

Tartu Maratoni mälestusmärgi rajamise projekteerimistingimused PTR-09-061

Projekteerimistingimuste taotleja: MTÜ Klubi Tartu Maraton
Projekteerimise tingimused kehtivad 2 aastat alates korralduse jõustumisest

1. Lähtedokumendid

1.1 Asukohaskeem lisa 1

2. Lähteandmed

2.1 Projekt koostada majandus- ja kommunikatsiooniministri 27. detsembri 2002. a määruse nr 70 "Nõuded ehitusloa taotlemisel esitatavale ehitusprojektile" kohaselt.

2.2 Tehnovõrkude ja teede lahendused projekteerida vastavalt Eesti Standardile EVS 843:2003 "Linnatänavad". Projekteerimise lähtetase kõigi tehniliste lahenduste osas on hea "H". Rahuldava lähtetaseme kasutamine on lubatud juhul, kui tingimused seda ette näevad või kui selle kasutamise põhjendus on projektis esitatud.

2.3 Projekteerimisel lähtuda Tartu linna üldplaneeringust (06.10.2005), Tartu Linnavolikogu 15.03.2007 otsusest nr 185 ja Tartu Maratoni mälestusmärgi ideekonkursi võitnud tööst "Rutt".

2.4 Vastavalt Tartu linna üldplaneeringule asub projekteeritav ala vanalinna muinsuskaitseala kaitsevööndis ja arheoloogilises miljöopiirkonnas. Kaevetööde alustamisest informeerida eelnevalt linnaarheoloogi, kes inspekteerimise käigus otsustab järelevalve teostamise metoodika või täiendavate uuringute vajaduse.

2.5 Projekti koostamise aluskaardiks võtta aktualiseeritud (olemasolevat situatsiooni tõeselt kajastav, sh tehnovõrgud) digitaalselt mõõdistatud geodeetiline alusplaan täpsusastmega M 1:500, kus on esitatud andmed koostaja kohta (ettevõtja nimi, litsentsi nr, töö nr), mõõdistamise aeg. Geodeetiline alusplaan peab olema registreeritud linnaplaneerimise ja maakorralduse osakonna geodeesia teenistuses. Alusele peavad olema kantud kõik puud.

2.6 Väljastatud projekteerimistingimused, võrguettevõtete tehnilised tingimused ja muu projektiga seonduv informatsioon lisada projekti kausta.

3. Projektlahenduse sisu

3.1 Projekteerida Tartu Maratoni mälestusmärk vastavalt lisale 1, Tartu Maratoni mälestusmärgi ideekonkursi võitnud tööle "Rutt" ja tuginedes Eesti Standardi EVS 843:2003 "Linnatänavad" nõuetele.

Rajatava mälestusmärgi konstruktiivsed osad ei tohi projekteeritavalt alalt välja ulatuda.

3.2 Projekteerida mälestusmärgi valgustus ja videovalvesüsteem. Vajadusel projekteerida olemasolevate jalg- ja jalgrattatee äärsete valgustimastide ümbertõstmise või asendamine. Näidata tänavavalgustuse toitekaablite ja mastide asukohad ning tüübid. Territooriumi valgustuse ja videovalve toite- ning sidekaablid projekteerida maakaabliga. Vajadusel teha koostööd linnamajanduse osakonna tänavavalgustuse peaspetsialisti ning arhitektuuri ja ehituse osakonna arhitektuuriteenistusega. Videovalvesüsteemi projekteerimisel teha koostööd videovalveteenust pakkuvate ettevõtetega.

3.3 Täpsustada haljastust (kõrg- ja madalhaljastus) ja teekatteid ning kattega alasid (allesjätavad, rekonstrueeritavad ja rajatavad). Anda katete konstruktiivsed lõiked. Olemasolev kõrghaljastus peab säilima. Väikevormide (pingid, prügikastid jne) kavandamisel teha koostööd Tartu linnakunstniku ja linnaarhitektiga.

3.4 Projekteerida olemasolevate jalgteede sidumine projekteeritava mälestusmärgiga.

3.5 Lahendada projekteeritavalt alalt sademevee kogumine ja ärajuhtimine.

3.6 Näha ette tööde käigus rikutavate murupindade taastamine.

3.7 Esitada ehitusest tulenev tehnovõrkude rajamise, rekonstrueerimise ja ümbertõstmise lahendus. Tehnovõrkude projekteerimisel lähtuda võrguettevõtete poolt väljastatud tehnilistest tingimustest. Ehitustööde läbiviimiseks võtta luba projekteeritaval alal olemasolevate ja projekteeritavate tehnovõrkude valdajatelt.

3.8 Fikseerida väljakaevatava pinnase maht ja ladustamise koht.

3.9 Esitada töömahtude koondtabel tööliikide lõikes.

3.10 Projekti mahus esitada järgmised tööjoonised:


3.10.1 asendiplaan koos mälestusmärgi konstruktsioonide, tänavavalgustuse ja tehnovõrkudega;

3.10.2 rist- ja pikiprofiilid;

3.10.3 vertikaalplaneerimise joonis koos sademevee ärajuhtimisega.

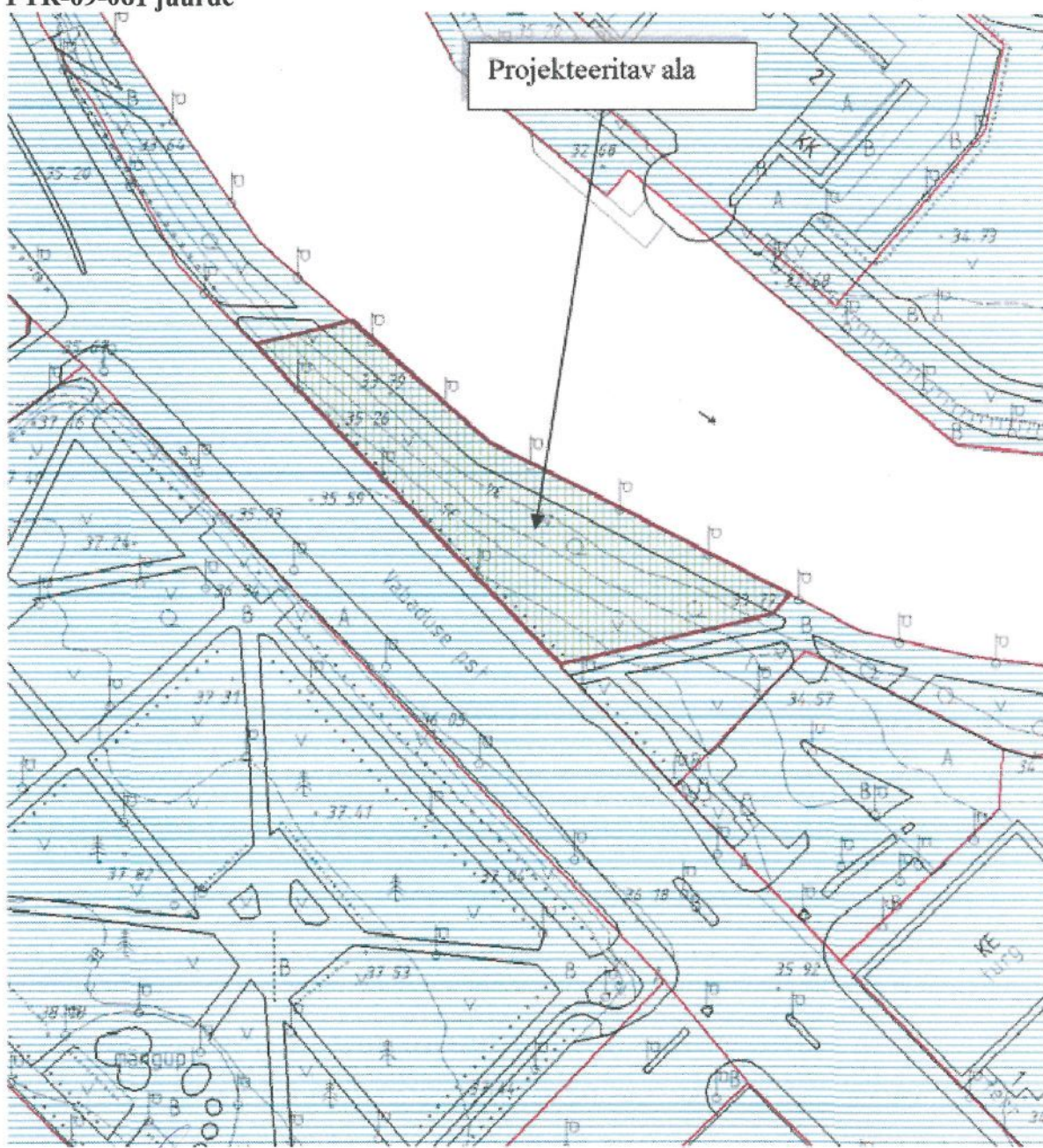
4. Projekt kooskõlastada linnavarade osakonnaga.


5. Kooskõlastatud projekt esitada (esitada 2 identset eksemplari, millest üks kõita pappkaantega arhiveerimiseks projektide arhiivis) **ehitusloa taotlemiseks arhitektuuri ja ehituse osakonnale.**



Jüri Mölder
Linnasekretär

**Lisa 1 Aukohaskeem
PTR-09-061 juurde**




Jüri Mölder
Linnasekretär