



TARTU LINNAVALITSUS

KORRALDUS

Tartu


15. jaanuar 2002. a nr 183

Aadresside Lembitu 1B,1D,1E,1F ja ehitiste teenindamiseks vajaliku maa määramine ning nõustumine maa riigi omandisse jätmisega

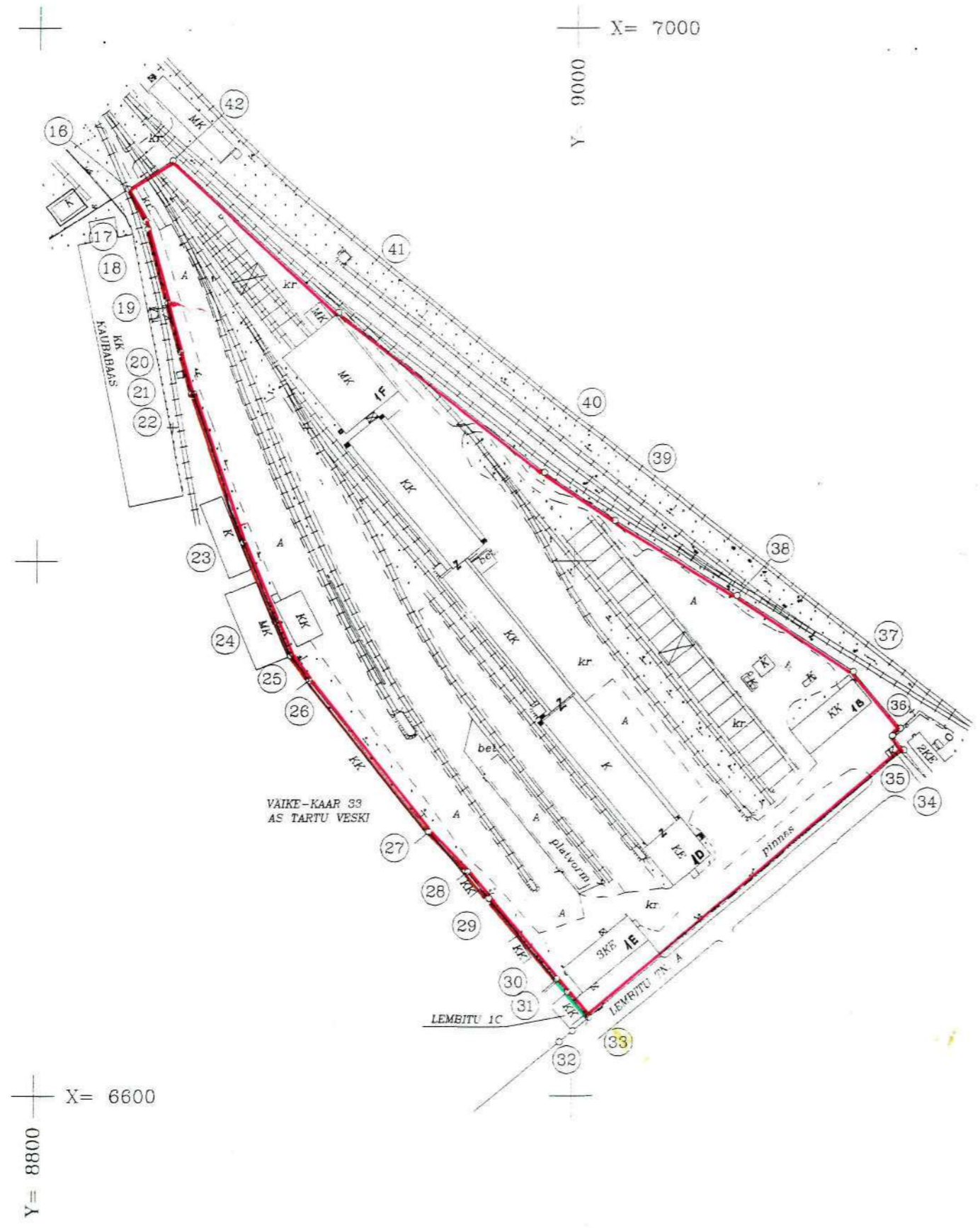

Aluseks võttes kohaliku omavalitsuse korralduse seaduse § 30 lg 1 p 2, maareformi seaduse § 7 lg 5 ja § 31 lg1 p10, riigivaraseaduse § 2 lg 1 ja Vabariigi Valitsuse 24. jaanuari 1995. a määrusega nr 36 kinnitatud "Katastriüksuse sihtotstarvete liigid ja nende määramise alused", Vabariigi Valitsuse 03. septembri 1996. a määrusega nr 226 kinnitatud "Maa riigi omandisse jätmise korra" p 9, Tartu Linnavalikogu 05. märtsi 1998. a määrusega nr 36 kinnitatud "Kohanimedede määramise korda" ning vaadanud läbi teede- ja sideministri 16. oktoobri 2001. a käskkirjaga nr 229 volitatud Eesti Raudtee AS'i 30. oktoobri 2001. a taotluse nr 7.2-16/22522, Tartu Linnavalitsus

o t s u s t a b:

1. Määrata raudteeliiniga külgnevatele Lembitu tänaval paiknevatele kaubajaama ehitistele aadressid järgmiselt:
 - 1.1. mehhanismide garaaž - Lembitu 1B;
 - 1.2. kaubakontor koos kaubalaoga - Lembitu 1D;
 - 1.3. 3-korruseline kaubakontori hoone - Lembitu 1E;
 - 1.4. konteinerite remonditsehhi hoone - Lembitu 1F.
2. Määrata Lembitu 1B,1D,1E,1F ehitiste teenindamiseks vajaliku maa suuruseks 36 136 m² ja nõustuda selle riigi omandisse jätmisega.
3. Lembitu 1B,1D,1E,1F maakasutuse sihtotstarve on transpordimaa (L).
4. Korraldus jõustub vastuvõtmisele järgnevast päevast.


Andrus Ansip
Linnapea


Jüri Mölder
Linnasekretär



TARTU linnas TAMMELINNA linnaosas

LEMBITU 1E

Maa riigi omandisse jätmise
projektplan

M 1:2000

Riigi omandisse jäetava maa pindala 36136 m²

*Määrusele adresseeritud Lembitu 1B, 1D, 1E, 1F
21. 11. 2001*

KONTROLLITUD
21. 11. 2001
Martti Maasikamäe
Vanemspetsialist



- Leppemärgid
- omandisse antava maa piir
 - õigusliku alusega maakesetuse piir
 - kinnistu piir
 - o piirimärk
 - ① piiripunkti number

Koostas REIB OÜ maamõõtja Aivo Obet *AO*
03.september 2001.a.