























**TINGMÄRGID:**












-  planeeritava ala piir
-  katastriüksuse piir
-  olemasolev hoone
-  krundi hoonestusala
-  trassi servituudiala
-  sadevete kogumisala
-  säilitatav kõrghaljastus
-  likvideeritav kõrghaljastus
-  istutatav puu
-  istutatav hekk
-  planeeritav võrkvara metallpostidel, h=1,2m
-  hekiga dubleeritud võrkvara metallpostidel
-  liiklusuunad
-  likvideeritav kõnnitee
-  inva-parkimiskoht
- P 13** parkimiskohtade arv
- pk** prügikonteineri asukoht

**TEHNOVÕRKUDE TINGMÄRGID**

**OLEMASOLEVAD TRASSID:**

-  veetrass
-  kanalisatsioonitrass
-  sidetrass
-  sadeveekanalisatsioon
-  gaasitrass
-  dreanaž
-  soojatrass
-  kõrgepinge maakaabel
-  madalpinge maakaabel, tänavavalgustuspost

**PROJEKTEERITUD TRASSID:**

-  proj. veetrass maakraaniga
-  likvideeritav veetrass
-  proj. kanalisatsioonitrass (variant 1)
-  proj. kanalisatsioonitrass (variant 2)
-  proj. kanalisatsioonitrass (variant 3)
-  proj. sadeveekanalisatsioonitrass õlipüüdjaga
-  proj. dreanažitrass
-  likvideeritav sidetrass
-  proj. sidetrass
-  proj. elektri maakaabelliin transiitkapi ja liitumiskilbiga, tänavavalgustuspost
-  proj. soojatrass jaotuskambriga

**Märkused:**

1. Geo-aluse koostas Kobras AS (reg. nr. 10171636) seisuga 01.07.2005.a. Töö nr. P 205.
2. Planeeritava ala pindala: ca 4500 m<sup>2</sup>.
3. Planeeritav hekk on olemasolevast kinnistu piirist joonise paremaks loetavuseks lahku joonestatud.
4. AS Tartu Veevärgi ja OÜ Jaotusvõrk Tartu piirkonna originaalkooskõlastused asuvad detailplaneeringu lisade kaustas tehnoorkude planeeringu joonisel.

AS-i Tartu Veevärk pool  
ÜLE VAADATUD Anne 68  
13.02.2006.A. nr. 89  
(allkiri)

Kadaka alajaamast

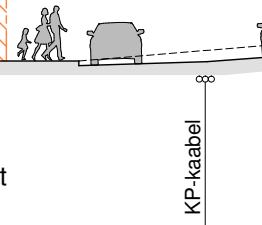
Anne 63

KOOSKÕLASTATUD  
OÜ Jaotusvõrk Tartu piirkond  
08.02.06 (allkiri)  
TINGIMUSTEL: Tööprojektid  
kooskõlastada täiendavalt

Enn Kitsnik  
juhtivspetsialist  
Tartu piirkond  
±0.00=40.00

LÕIGE A-A  
M 1:250

Anne tn.



proj. elektri maakaabelliin



OÜ Arhitektuuribüroo 4A, reg. nr. 10322578

Tellija : Tartu Linnavalitsus		DP
Objekt : Anne 67a krundi detailplaneering		0511
Arh. V. Tšentropov	EAL	kuupäev
Arh. M. Soosalu	tehnovõrkude planeering	04.2006
		joonis 5
		1:500

