






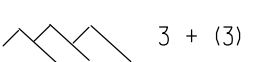










Märkus: lähim tuleõrjehüdrant asub Tähtvere ja Kroonuaia tänavate ristmikul

Märkus: Koordinaadid L-EST '97 süsteemis
Kõrgused Balti 1977.a. süsteemis





TINGMÄRGID

-  planeeritud ala piir
-  kinnistu piir
- POS 1
Tähtvere 4
79501:033:0034
Ä
 krundi piire, värav
-  olemasolev elamu-büroohoone
-  planeeritud hoone
olemasolevale põhikorrusele
-  tulemüür
-  juurdepääsu servituut Jakobi 31 korterile
parkimiskohtade arv krundil
+ 3 Tähtvere 8 põhikorrusel garaazis
-  3 + (3)
trepp õue eritasapindade vahel
-  haljasriba
-  prügikonteineri asukoht

Olemasolevad tehnovõrgud

-  elektrikaabel
-  elektriliinid
-  veetrass
-  kanalisatsioonitrass
-  sidekaabel
-  gaasitrass
-  elektrikilp
-  kütteagregaat

Planeeritud tehnovõrgud

-  kütteagregaat
-  sadevee maaisene mahuti (5m³)
-  veetrass läbi Tähtvere 6 keldrikorruse
-  kanalisatsioonitrassi servituut

PROJEKT		TARTU LINN	TÄHTVERE 6, 8	Töö nr		
				01/2010		
Planeerija	PROJEKTI OSA	DETAILPLANEERING		STAAD	JOONIS	MÕÖT
Kuupäev	JOONIS	TEHNOVÕRGUD		DP	5	1:500
märts 2013						