

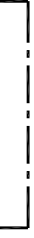




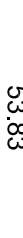






## LEPPEMÄRGID

-  PLANEERINGUALA PIIR
-  OLEMASOLEV KINNISTU PIIR
-  PLANEERITUD HOONESTUSALA
-  PLANEERITUD HOONE VÕIMALIK ASUKOHT
-  OLEMASOLEV HOONE
-  PLANEERITUD TEE JOONED
-  **53.80**
-  **53.83**
-  
- 
- 

PLANEERITUD VEETRASS

PLANEERITUD REOVEEKANALISATSION

PLANEERITUD SADEMEVEEKANALISATSIOON

PLANEERITUD 0,4 KV MAAKAABELLIIN

PLANEERITUD LITUMISKILP

PLANEERITUD SIDETRASS

PLANEERITUD GAASITRASS

PLANEERITUD GAASIRÕHU REGULAATORKAPP

OLEMASOLEV VEETRASS

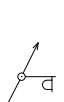
OLEMASOLEV KANALISATSIOONI TRASS

OLEMASOLEV SADEMEVEEKANALISATSIOONI TRASS

OLEMASOLEV SIDEKANALISATSIOON

OLEMASOLEV KILP / MADALPINGE MAAKAABELLIIN

OLEMASOLEV TÄNAVAVALGUSTUS



|  |                                      |              |          |
|--|--------------------------------------|--------------|----------|
| Huvitatud isik:  | Familia OÜ                           |              |          |
| Objekti asukoht:   | Tartu linn, Raadi-Kruusamäe linnaosa |              |          |
| Objekt:  | Tuule tn 2b krundi detailplaneering  |              |          |
| Joonis:  | <b>TEHNOVÕRGUD</b>                   |              |          |
| Peaarhitekt:   | R. Smuškin                           | Staadium:    | DP       |
| Planeerija:  | E. Jallai                            | Töö nr.:     | DP 04-14 |
| Tartu Arhitektuurbüroo OÜ<br>MRT reg. nr.: EEP001313<br>Registrikood: 10439501<br>Ülilkooli 4-3, 51003 Tartu<br>tel.: (+372) 7 308 260<br>e-post: arhpro@arhpro.ee<br>web: www.arhpro.ee |                                      | Kuupäev:     | 12.2014  |
| Tartu Arhitektuurbüroo®  |                                      | Skaala:      | 1:500    |
|  |                                      | Joonise nr.: | 5        |

Märkused:  
 \* Geodeetilise alusplaneeringi on kasutatud Geodeesia OÜ poolt koostatud tööd nr GE-507,  
 koostatamise kuupäev 17.03.2014. a. Koordinaadid L-Est 97 süsteemis. Kõrgused BK77 süsteemis.  
 \* Planeeringuala piir on joonisele märgitud vastavalt Tartu Linnavalikogu 20.02.2014. a otsuse nr 43 lisale.  
 \* Joonise paremaks lugemiseks on planeeringuala piir nihutatud krundipiirist väljapoole.