





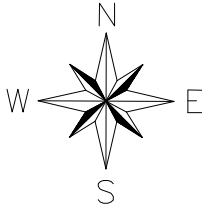
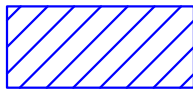


TINGMÄRGID

-  Projekteeritud 10kV maakaabelliin
-  Projekteeritud 10kV maakaablimuhv
-  Projekteeritud 0,4kV maakaabel
-  Tööst väljaminev 10kV maakaabel
-  Likvideeritav puu ja põõsas
-  Kinnistupiir



ASENDIPLAAN
Tartu linn, Roosi tn 91
M 1:500



Kasutusõiguseala Roosi 91
kinnistul on 143m²

[660266.596, 6475627.654](#)

[660263.728, 6475624.170](#)

[660259.525, 6475624.245](#)

Roosi tn 50
79512:033:0034

[660255.808, 6475616.491](#)

[660256.148, 6475612.594](#)

KK
Angarid

orienteeruv
asukohk

[660262.242, 6475613.827](#)

[660235.833, 6475572.348](#)

Ulgese tn 169
79512:033:0022

paplid

pinnos

Roosi tn 91
79512:033:0033

[660221.615, 6475536.844](#)

[660221.615, 6475529.572](#)

