


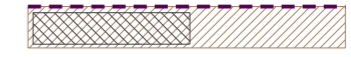




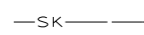
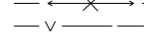







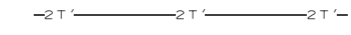






TINGMÄRGID:

-  planeeringuala piir
-  olemasolev, säiluv krundipiir
-  likvideeritav krundipiir
-  planeeritud hoonestusala kohustusliku ehitusjoone ja suurima ehitusalaga
- olemasolevad tehnovõrgud:**
-  side / sajuveekanalisatsioon
-  madalpinge kaabel / mittetöötav mp kaabel
-  drenaaž / küte
-  gaas / kõrgepingekaabel
-  side / sajuveekanalisatsioon
-  madalpinge kaabel / mittetöötav mp kaabel
-  drenaaž / küte
-  gaas / kõrgepingekaabel
-  planeeritud madalpinge el.kaabel
-  planeeritud liitumiskilp
-  planeeritud veetoru
-  planeeritud kanalisatsioonitoru
-  planeeritud telekommunikatsioon
-  planeeritud soojatoru
-  planeeritud sajuveekanalisatsioon
-  planeeritud puhvermahuti
-  planeeritud kõrghaljastus
-  servituut, isiklik kasutusõigus

planeeritud madalpingekaabel rajada samas koridoris olemasoleva kaabliga

planeeritud liitumine vt joonis 2

Märkused:
 1. digitaalse alusplaani mõõtkavas 1:500 mõõdistas AS Kobras veebruaris 2016. a, töö nr 2016-009;
 2. planeeritud madalpingekaabli toide on planeeritud Indreku alajaamast (vt joonis 2).



Planeerijad:
Mart Hiob
Gerly Toomeoja

Töö nimetus:
**Kivi 67a krundi ja lähiala
 DETAILPLANEERING**

Artes Terrae OÜ
 Küttri 14
 Tartu 51007
 www.artes.ee

Objekti asukoht:
 Joonise nimetus:

Tartu linn	Töö nr:	05DP08
	Kuupäev:	27.02.2018
	Mõõt:	1:500
	Joonise nr:	5

Tehnovõrgud