








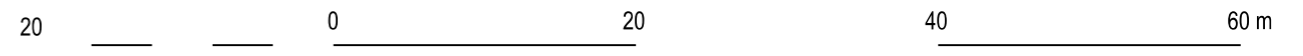


TINGMÄRGID:

-  planeeringuala piir
-  olemasolev krundipiir
-  olemasolev puu
-  olemasolev haljasala
-  olemasolev hoone / hoone vundament
-  olemasolevate teede piirjooned
-  olemasolev piirdeaed
-  ehitismälestise kaitsevöönd
-  ehitismälestis (Elamu välisuks Tartus Kivi 67, 19.saj; reg.nr 7078)

Märkused:
 1. geodeetilise alusplaani mõtkavas 1:500 moodsitas AS Kobras veebruaris 2016. a, töö nr 2016-009.



Planeerijad:
Mart Hiob
Gerly Toomeoja

Töö nimetus:
**Kivi 67a krundi ja lähiala
 DETAILPLANEERING**

Artes Terrae OÜ
 Küütri 14
 Tartu 51007
 www.artes.ee

Objekti asukoht:
 Joonise nimetus:

Olemasolev olukord

Tartu linn
 Töö nr: 05DP08
 Kuupäev: 27.02.2018
 Mõõt: 1:500
 Joonise nr: 3