
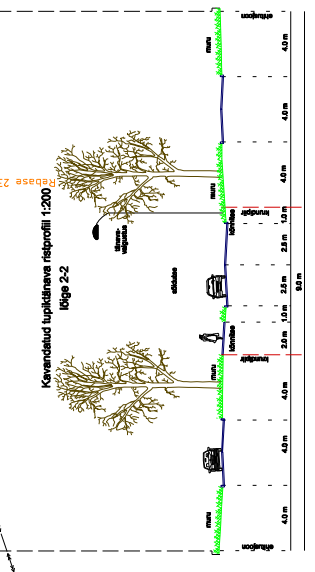
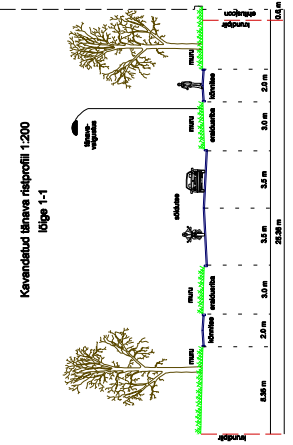
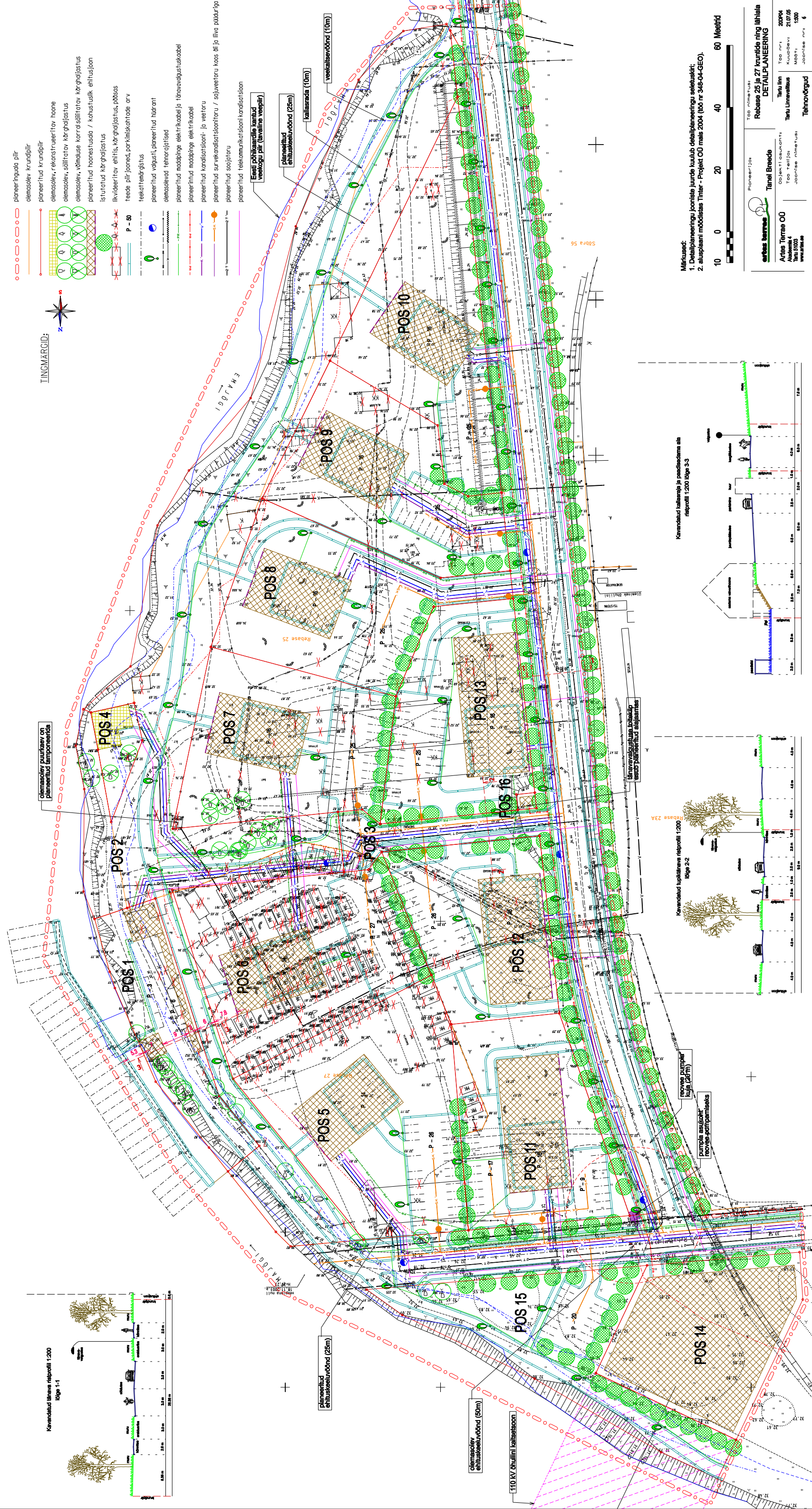
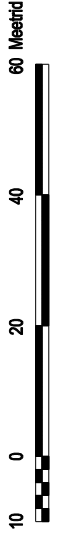


TINGMÄRGIKID:

- planeeringu piir
- olemasolev krundipiir
- planeeritud krundipiir
- olemasolev, rekonstrueeritud hoone
- olemasolev, säilitatav kõrghajastus
- olemasolev, võimalase korral säilitatav kõrghajastus
- planeeritud hoonestusala / kohustuslik ehitusloon
- istutatud kõrghajastus
- likvideeritud ehitus, kõrghajastus, põõsas
- Teede piir, põõsad, parkimisala, arv
- P-50
- teekaitsepiir
- planeeritud veeasti, planeeritud hüdroant
- olemasolevad tehnoajalised
- planeeritud madalpinge elektrikaabel
- planeeritud kõrghajastus
- planeeritud survekanalisatsioon / sõjveetaru koost ja liiva puudulogi
- planeeritud soojustaru
- planeeritud telekommunikatsiooni kanalisatsioon
- Eesli põhivõrgu kaudu teede piir (sarnane veevõrgu)
- planeeritud ehitusala (25m)
- kalleala (10m)
- veevõrgu (10m)



Märkused:
 1. Detailplaneeringu põhitse juurde kuulub detailplaneeringu seletuskiri.
 2. alapiirani moodisid Tinter - Projekt OÜ mais 2004 (M00 nr 348-04-GEO).



artex terra
 Planeerija
 Tanel Broede
 Artes Terra OÜ
 Akadeemia 4
 Tallinn 10003
 Eestis

Töö nimetus
 Rebase 25 ja 27 kruntide ning lähiala
 DETAILPLANEERING

Töö nr. 20094
 Kuulub, 21.07.06
 Töö teinud Tanel Broede
 Jätkamise nimetus: 1500
 Jätkamise nr. 6