





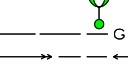






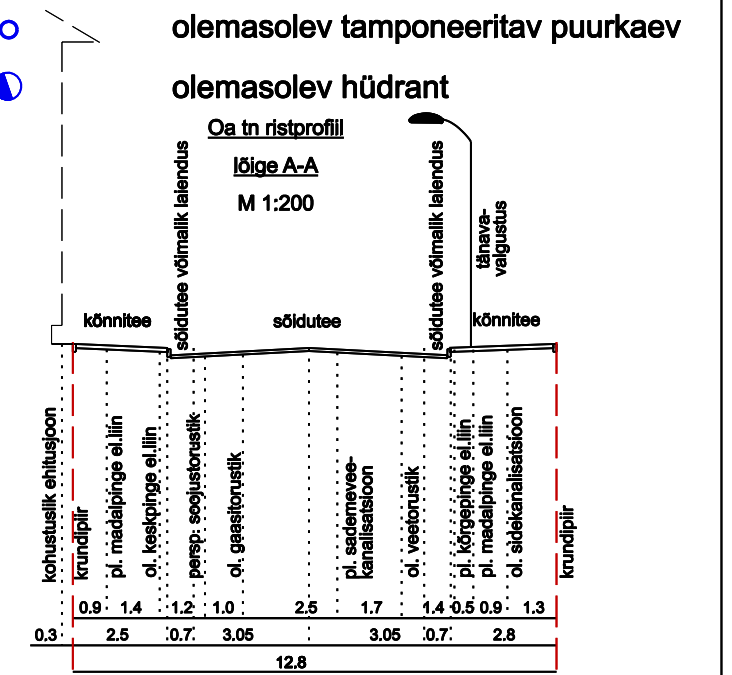


-  planeeringuala piir
-  olemasolev krundipiir
-  planeeritav krundipiir
-  olemasolev säilitatav kõrghaljastus
-  planeeritud hoonetusala tulemüüri ja katuseharja suunaga
-  perspektiivne tänavakoridor, ehituskeelu ala
-  liikvideeritav objekt / planeeritav valgustus
-  olemasolevad tehnorajatised
-  planeeritav vee- ja kanal.torustik
-  planeeritav madal-, kesk- ja kõrgepinge elektriliin
-  planeeritav telekommunikatsiooniliin
-  planeeritav gaasitorustik ja perspektiivne soojustorustik
-  planeeritav sademeveetorustik



**Märkused:**

1. Planeeritav ala hõlmab Oa 4,6,6A krundi, osaliselt Oa tänava maa-ala ning reformimata riigimaa.
2. Planeeritava ala pindala on 6480 m<sup>2</sup>.
3. Alusplaani möödistas AS K&H geodeesibüroo mais 2004 (töö nr 04G3890-1).



OÜ Hendrikson & Ko  
 Raekoja plats 8  
 Tartu 51004  
 tel 742 7777  
 faks 738 4162  
 hendrikson@hendrikson.ee

Projekti juht  
**Merlin Jääger**  
 Koostas  
**Merlin Jääger**  
 Kuupäev **27.04.2006**

Töö koostamise tellija **Tartu Ülikool** Asukoht **Tartu linn**  
 Töö nimetus **Oa 4, 6 ja 6A krundi DETAILPLANEERING**  
 Kaart **Tehnovõrgud**  
 Töö nr **480/04** Mõõt **1:500** Kaardi nr **6**