






















PLANEERITUD 0,4 kV kaabel ALAJAAMA "Füüsika 142"

PLANEERITUD KOMPLEKTALAJAAM

Ümbertõstetav olmekanalisatsioon De 315

TINGMÄRGID:

-  PLANEERINGUALA PIIR
-  PLANEERITUD KRUNDI PIIR
-  Pargi 10 puurkaev (likvideeritav) kaitsevöönd 50m
-  KÖNNITEE SERV
-  SÕIDUTEE SERV
-  +44.60
PLANEERITUD MAAPINNA/TEE KÕRGUSMÄRK
-  PLANEERITUD HOONESTUSALA
-  JÄÄTMEHAJA
-  LIKVIDEERITAV PUU, OBJEKT
-  SÄILITATAV PUU
-  ISTUTAMISEL KÕRGEMA KUI 4m KÕRGHALJASTUSE PIIRKOND
-  PLANEERITUD PÕÖSARIDA/ HEKK, KÕRGUS 1,2m
-  PLANEERITUD TUGIMÜÜR
-  PLANEERITUD VEETORU
-  PLANEERITUD OLMEKANALISATSIOON
-  PLANEERITUD SADEMEVEEKANALISATSIOON
-  PLANEERITUD EELISOLEERITUD SOOJUSTORUSTIK
-  PLANEERITUD ELEKTRITOITE 0,4 kV MAAKAABEL
-  PLANEERITUD TÄNAVALGUSTUSE MAAKAABEL
-  PLANEERITUD SIDEKAABEL
-  OLEMASOLEV TULETÕRJEHÜDRANT

MÄRKUSED:

1. Planeeritud tehnovõrkude asukohad täpsustatakse ja dimensioonid määratakse ehitusprojektiga.
2. Enne projekteerimist taotleda tehnilised tingimused võrguvaldajalt.
3. Kinnistut läbivale transiittrassile seada isiklik kasutusõigus vastavalt joonis 5
4. Ehitusprojektiga lahendada krundisise välisvalgustus ja sademevee kanalisatsioon
5. Planeeringuala läbib Tähe 4 kinnistut teenindav kanalisatsioonitorustik tõsta ümber juurdepääsutänavale. Päeva 7, 9 ja 13 krundite kanalisatsioonitorustik mis läbib Tähe 10 krundi tõsta ümber pos 7 teenindavale olmekanalisatsioonitorustikule.

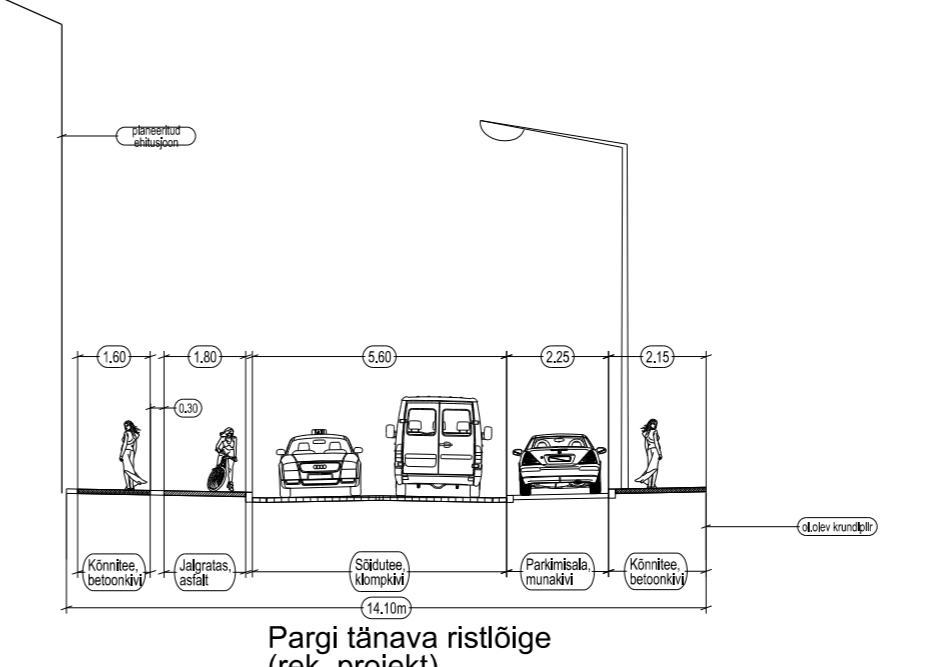
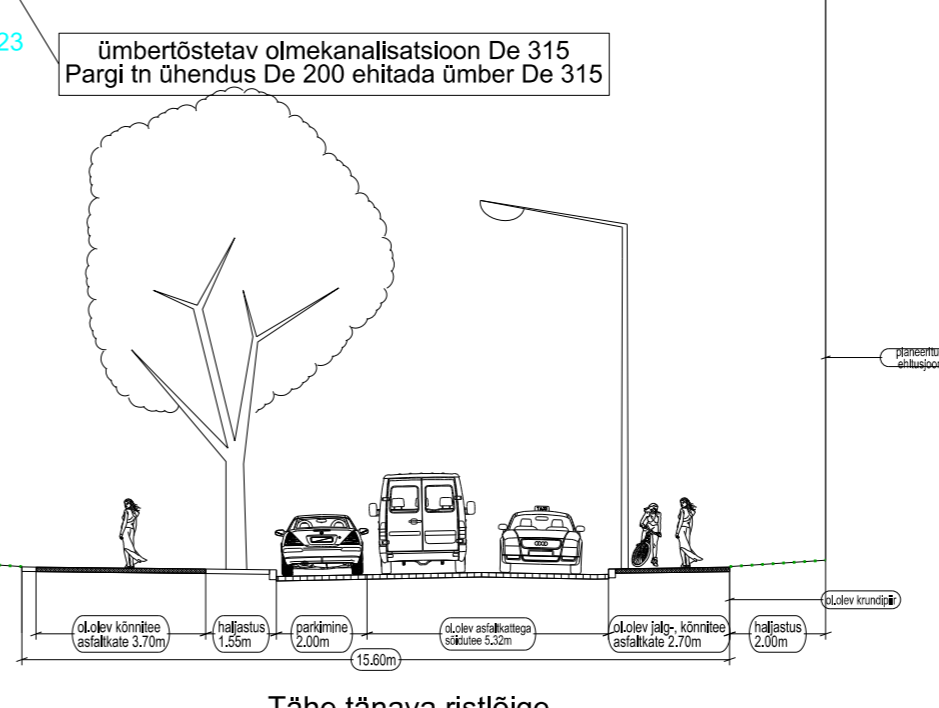
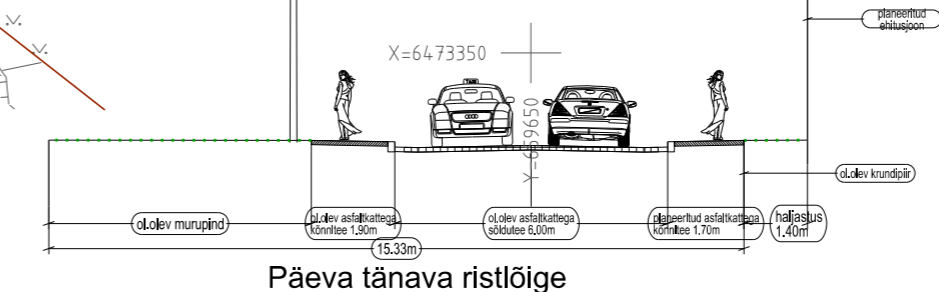
Päeva 1, Tähe 8, Tähe 10 ja Pargi 15 kruntide detailplaneering

joonis	270/11	töö nr
Tehnovõrkude planeering	DP	planeeringu staadium
mõõtkava	1:500	fail
planeerija	Jüri Siim	kuupäev
	6	joonis nr

Arhitektibüroo Siim & Põllumaa OÜ
Rila tn 4 Tartu 51004 • ärireg.nr 10085374 • mtr EP10085374-0001 • tel. +372 5162 107 • siim@arhidee.ee

ÜLE VAADATUD
05.03.2015
allkirj
ÕLAR ROOSE
AS Tartu Keskkatlamaja arendus- ja haldusinsener

AS-tartu Veevärk poolt
ÜLE VAADATUD
04.03.2015 a. nr 124
allkirj
/P. Pindma/



Geodeetilise alusplaan koostas 12.2014
Metricus OÜ (tõõ nr 14G6898)

juurdepääsutänav ristlõige

