





SUPILINNA LINNAOSA MILJÖÖVÄÄRTUSEGA HOONETUSALA KAITSE - JA KASUTAMISTINGIMUSED NING LINNAOSA MAA - JA VEEALADE ÜLDISED KASUTAMIS - JA EHTUSTINGIMUSED

LEPPEMÄRGID:

-  planeeringuala piir
-  Supilinn miljööväärtusliku hoonetusala piir
-  1927. a. säilinud krundid, mille jaotamine ja piiride muutmine ei ole lubatud
-  olemasolev kinnistu piir

Planeeringu aluskaart M1:2000 2007.a. mõeldistuste alusel,
Katastrilandmed Tartu Maakatastri andmetel seisuga 01.03.2012



Koostaja: ÜP-06-001
Tartu Linnavalitsuse LPMKO ja AEO M 1:3200
Raekoja plats 3
tel: 7 361 164 06.06.2014 joonis nr. 5

1927.a. säilinud krundid, mille jaotamine ja piiride muutmine ei ole lubatud