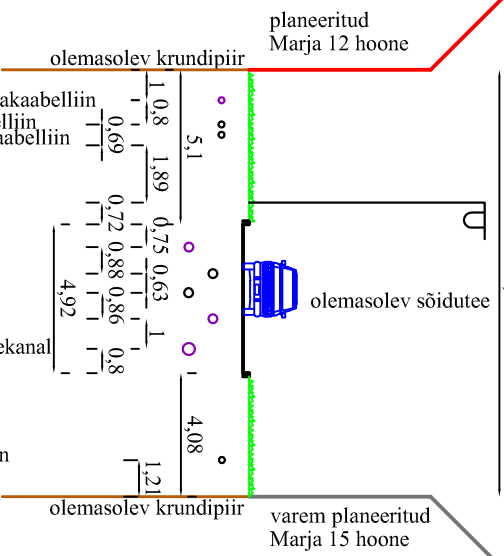
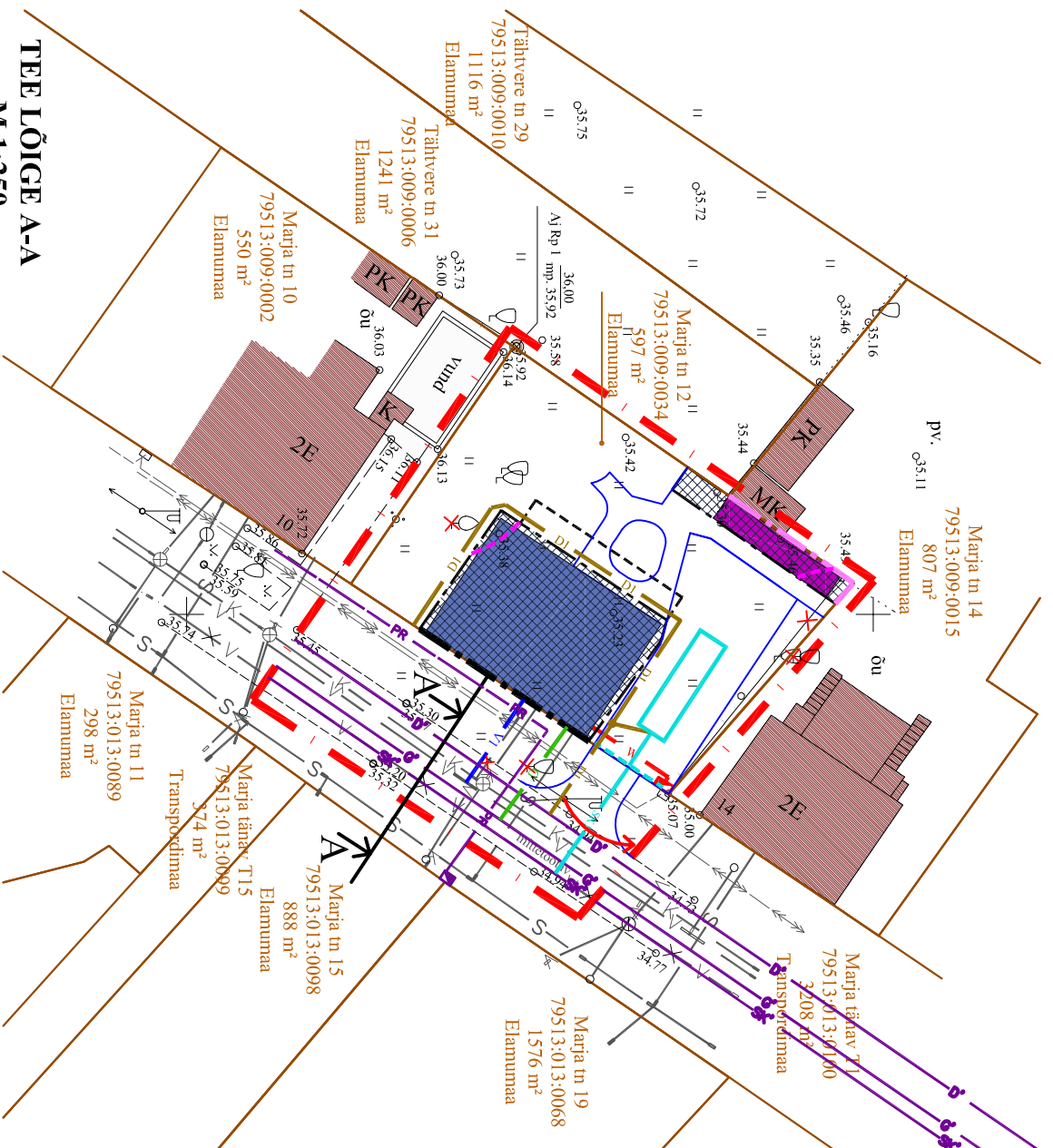




TEE LÕIGE A-A M 1:250



varem planeeritud 0,4 kV maakaabelliin
olemasolev 0,4 kV maakaabelliin
olemasolev kõrgepingemaakaabelliin

olemasolev välisvalgustus

varem planeeritud дренаaz
olemasolev rooveekanal
olemasolev joogiveetrass
varem planeeritud gaasitrass
varem planeeritud sademeveekanal

olemasolev sidekanalisatsioon

Märkused:

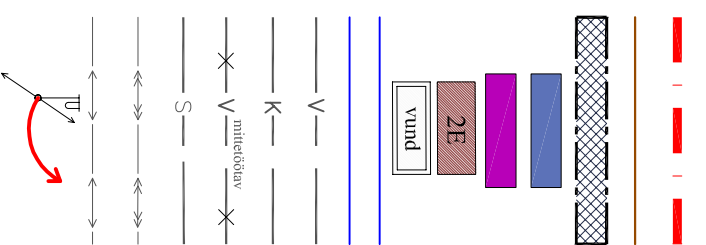
* Geodeetilise alusplaanina on kasutatud Tartu Maakorralduse OÜ poolt koostatud tööd nr KE-6884, koostamise kuupäev 06.05.2011. a. Koordinaadid L-Est 97 süsteemis. Kõrgused BK77 süsteemis.

* Planeeritava ala piir on kaardile märgitud vastavalt Tartu Linnavalitsuse 08.02.2007. a otsuse nr 176 lisale.

* Kaardi paremaks lugemiseks on planeeritava maa-ala piir nihutatud krundipiirist väljapoole.

* Detailplaneeringuga ei muudeta ega määrata Marja tänava ristiprofilit elemente.

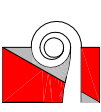
TINGMÄRGID



- PLANEERITAVA MAA-ALA PIIR
- OLEMASOLEV KINNISTU PIIR
- PLANEERITAV HOONESTUSALA
- PLANEERITAV PÕHIHOONE VÕIMALIK ASUKOHT
- PLANEERITAV ABIHOONE
- OLEMASOLEV NAABERKINNISTU HOONE
- OLEMASOLEV NAABERKINNISTU VUNDAMENT
- PLANEERITAV TEE
- OLEMASOLEV VEETRASS
- OLEMASOLEV KANALISATSIOONI TRASS
- MITTEÕOTAV VEETRASS
- OLEMASOLEV SIDEKANALISATSIOON
- OLEMASOLEV KÕRGEPINGE MAAKAABELLIIN
- OLEMASOLEV MADALPINGE MAAKAABELLIIN
- OLEMASOLEVA TÄNAVAVALGUSTUSPOSTI ÜMBERRAIGUTAMISE VAJADUS

VAREM PLANEERITUD TEHNOVÕRGUD (Marja 15 ja Marja 19 kruntide detailplaneering)

- VAREM PLANEERITUD GAASITRASS
- VAREM PLANEERITUD SADEMEVEEKANALISATSIOON
- VAREM PLANEERITUD DRENAAZ
- VAREM PLANEERITUD MADALPINGEKAABELLIIN / LITUMISKILP
- PLANEERITAV VEETRASS
- PLANEERITAV SADEMEVEEKANALISATSIOON
- PLANEERITAV SADEMEVEERENN
- PLANEERITAV SADEMEVEEMAHUTI
- PLANEERITAV DRENAAZ
- PLANEERITAV GAASITRASS
- PLANEERITAV ELEKTRI MADALPINGEMAACAABELLIIN
- PLANEERITAV LITUMISKILP

 Tartu Arhitektuuribüroo Mämnõli OÜ Ülikooli 4-10, 51003 Tartu tel 730 8260; arhpro@arhpro.ee		Objekti asukoht: Tartu linn Marja tn 12	
Huvitatud isik:	Famila OÜ		
Objekt:	Marja 12 krundi detailplaneering		
Kaart:	TEHNOVÕRKUDE PLANEERING	Staadium:	DP
Peaarchitekt:	R. Smuškin	Kaardi nr.:	5
Planeerija:	E. Jallai	Skaala:	1:500
Projekti juht:	A. Ojarand	Töö nr.:	AB 42/11
		Kuupäev:	11.2012