




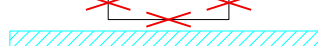






TINGMÄRGID:

-  planeeringuala piir
-  olemasolev, säiliv krundipiir
-  ligikaudu 90% elumumaa;
ligikaudu 10% kaubandus- ja teenindusettevõtete maa
-  avalik tänav
-  juurdepääs
-  likvideeritav ehtis
-  planeeritud teeservituut
-  planeeritud liiniservituut või isiklik kasutusõigus
-  Toomemäe pargi kaitseala piir
-  ehitismälestis

Toomemäe park; Toomemägi,
(Toomemäe park (koos Kassitoomega)),
KLO1200256

PLANEERITUD MAAKASUTUSE KOONDTABEL

krundi aadress	Planeeringu algatamise eelne		Planeeritud	
	krundi pindala (m ²)	maakasutuse sihtotstarve	krundi pindala (m ²)	krundi kasutamise sihtotstarve
K. E. von Baeri tn 4	3068	100% Üh	3068	ligikaudu 90% elumumaa; ligikaudu 10% kaubandus- ja teenindusettevõtete maa

Üh – ühiskondlike ehitiste maa 016 (vastavalt Vabariigi Valitsuse määrusele nr 155 „katastriüksuse sihtotstarvete liigid ja nende määramise kord“)



Artes Terrae OÜ
Reg nr 10914072
Puiestee 78, Tartu 51008
artes@artes.ee

Maastikuarhitekt:
Karl Hansson
Projekti juht:
Mart Hiob

Töö: K. E. von Baeri tn 4 krundi
DETAILPLANEERING
Joonis: Planeeritud maakasutus

Huvitatud isik: GMP Residences OÜ
Asukoht: Tartu linn
Faili nimi: 40DP13 joonised Baeri 4.dgn

Töö nr: 40DP13
Kuupäev: 23.04.14
Möö: 1:500
Joonise nr: 6