








TINGMÄRGID:

-  Planeeringuala piir
-  Olemasolev krundipiir
-  40...60 % tootmismaa; 40...60 % ärimaa
-  Juurdepääs
-  Servituut, isiklik kasutusõigus
-  Juurdepääsuservituut
-  Avalikult kasutatav tee

Kalda tee 29

MÄRKUSED:

1. detailplaneeringu jooniste juurde kuulub detailplaneeringu seletuskiri;
2. digitaalse alusplaanini mõõtkavas 1:500 mõõdistas AS K&H 2008. a. (töö nr 08G5131).



Artes Terrae
MAASTIKUARHITEKTID

Artes Terrae OÜ
Reg nr 10914072
Puiestee 78, Tartu 51008
art@artes.ee

Maastikuarhitekt:
Tanel Brede
Projektijuht:
Heiki Kalberg

Tellijä: **Kinnisvaravalduse AS**
Asukoht: **Tartu linn**
Faili nimi: **46DP11 j 2, 4-6 Kalda tee 29.dgn**

Töö: **Kalda tee 29 krundi ja lähiala detailplaneering**
Joonis: **Maakasutus ja kitsendused**

Töö nr: **46DP11**
Kuupäev: **10.09.15**
Mõõte: **1:500**
Joonise nr: **5**