

Vahi-Aruküla ristmik

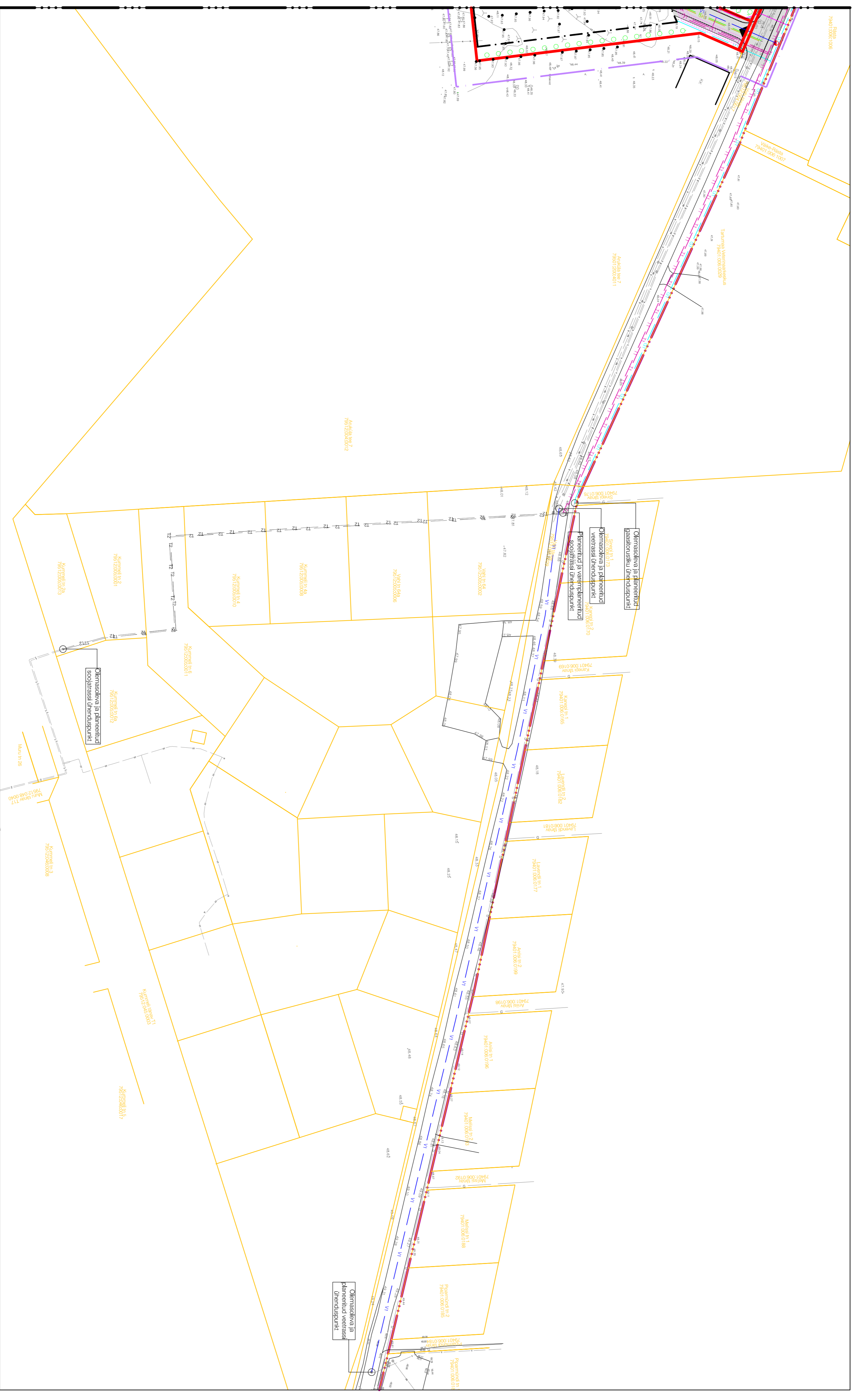
maapind

isevooline kanalisatsioon 4 %


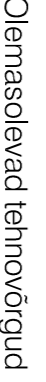



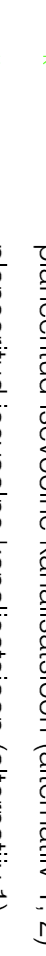


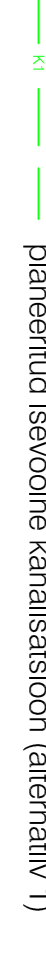

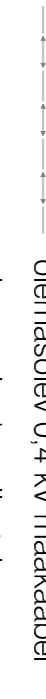
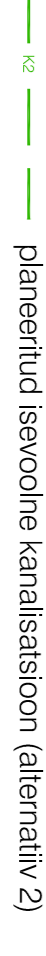

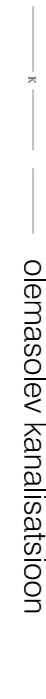



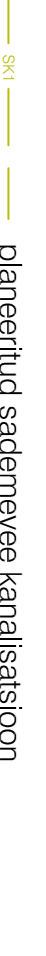


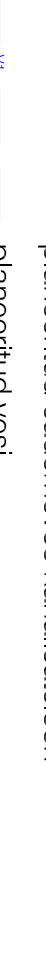

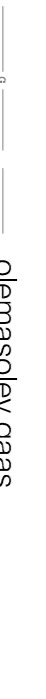


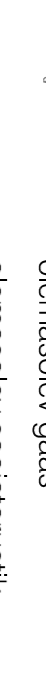
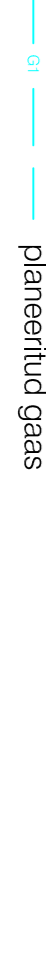

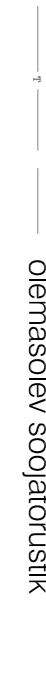


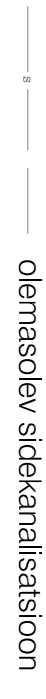



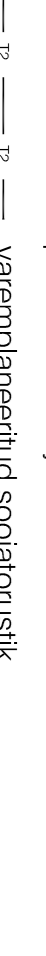


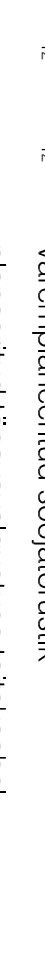

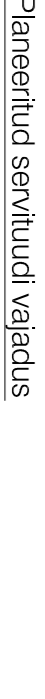
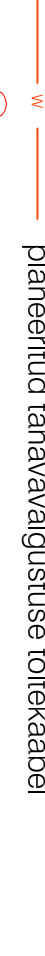




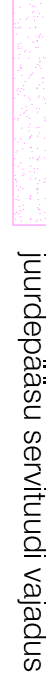
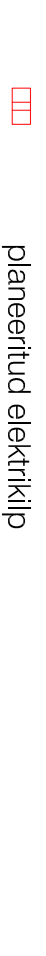












Ujula tn kollektor

M 1:1000

GAASI-, SOOJA- JA VEETRASSI ÜHENDUSPUNKTIID




Leppemärgid

	planeeritud piir		Olemasolevad tehnoõrgud		planeeritud isevoolne kanalisatsioon (alternatiiv 1, 2)
	olemasolev kinnistupiir		olemasolev 15 kV maakaabel		planeeritud isevoolne kanalisatsioon (alternatiiv 1)
	planeeritud krun dipiir		olemasolev 0,4 kV maakaabel		planeeritud isevoolne kanalisatsioon (alternatiiv 2)
	asustuskäsitse piir		olemasolev kanalisatsioon		planeeritud suvekkanalisatsioon (alternatiiv 1)
	arheoloogiline riigipiirkond		olemasolev sademeevee kanalisatsioon		planeeritud suvekkanalisatsioon (alternatiiv 2)
	olemasolev hoone		olemasolev vesi		planeeritud sademeevee kanalisatsioon
	planeeritud hoonestusala		olemasolev gaas		planeeritud vesi
	planeeritud kohustuslik ehitusjoon		olemasolev soojatootlik		planeeritud gaas
	planeeritud kohustuslik asukoht		olemasolev sõde		planeeritud vesi
	kõrghaljastuse sooviüksik asukoht		olemasolev soojatootlik		planeeritud gaas
	olemasolev/planeeritud juurdepääs krunstile		olemasolev soojatootlik		planeeritud gaas
	olemasolev/planeeritud juurdepääs krunstile		olemasolev sõde		planeeritud vesi
	olemasolev/planeeritud juurdepääs krunstile		olemasolev sõde		planeeritud gaas
	olemasolev/planeeritud juurdepääs krunstile		olemasolev sõde		planeeritud vesi
	olemasolev/planeeritud juurdepääs krunstile		olemasolev sõde		planeeritud gaas
	olemasolev/planeeritud juurdepääs krunstile		olemasolev sõde		planeeritud vesi
	olemasolev/planeeritud juurdepääs krunstile		olemasolev sõde		planeeritud gaas
	olemasolev/planeeritud juurdepääs krunstile		olemasolev sõde		planeeritud vesi
	olemasolev/planeeritud juurdepääs krunstile		olemasolev sõde		planeeritud gaas
	olemasolev/planeeritud juurdepääs krunstile		olemasolev sõde		planeeritud vesi

MARKUSED:

1. Detailplaneeringu jooniste juurde kuulub detailplaneeringu selatuskiri
2. Detailplaneeringu koostamise aluskaardina on kasutatud OU WeW poolt (litsentsi nr. 702 MA 19.03.2015) 15.08.2011.a. mõeldistatud geodeetilist alusplaani (töö nr GEO-149-11) täpsusastmaga M 1:500.
3. Vahi tänavas kanalisatsioon, suvekkanalisatsiooni ja veetootsustiku lahendus pärineb OU GPK 02.03.2012. a tööst "Vahi tn vee, reovee- ja suvekkanalisatsiooni torustikud".
4. Olemasoleva soojatootsustiku lahendus pärineb Muru ja Kummelil tänavas soojatrosside teostusjooniselt.
5. Varemplaneeritud soojatootsustiku lahendus pärineb 29.11.2013. a E. Järg poolt koostatud tööst "Vahi tn 62 tehnoõrgude planeering ja osaline vertikaal".

 <p>RUUMI MÄLTSKONNAPLANEERING</p>	Töö nimetus:	Vahi tn 72 krundi DETAILPLANEERING	
	Asukoht:	Tartu linn, Tartu maakond	
Taotleja:	Margus Pal	Töö number:	DP-004-2011/1
Planeering:	Lis A-1	Mõõtkava:	M 1:1000
Alust:		Formaat:	A1
		Zoomide arv:	7/8
		Kuulutatud:	15.09.2014