








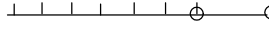
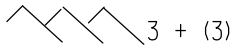



Märkus: lähim tuleõrjehüdrant asub Tähtvere ja Kroonuaia tänavate ristmikul

Märkus: Koordinaadid L-EST '97 süsteemis  
Kõrgused Balti 1977.a. süsteemis









### TEHNILISED NÄITAJAD

Kinnistu address TÄHTVERE 6, 8  
katastriüksuse tunnus 79501:033:0020  
kinnistu pindala 604 m<sup>2</sup>  
minimaalne tulepüsivusklass TP-2




### TINGMÄRGID

-  planeeritava ala piir piir
-  kinnistu piir
-  POS 1  
krundi positsiooni number
-  olemasolev elamu-büroohoone
-  planeeritav hoone  
olemasolevale põhikorrusele
-  tuleüüri asukoht
-  Tähtvere 4  
79501:033:0034  
A  
naaberkinnistute andmed
-  krundi piire, värav
-  3 + (3)  
parkimiskohtade arv krundil  
+ ( Tähtvere 8 põhikorrusel garaazis)
-  trepp õue eri tasapindade vahel
-  haljasriba
-  prügikonteineri asukoht

### Olemasolevad tehnovõrgud

-  elektrikaabel
-  elektriliinid
-  veetrass
-  kanalisatsioonitrass
-  sidekaabel
-  gaasitrass
-  elektrikilp
-  kütteagregaat

### Planeeritavad tehnovõrgud

-  kütteagregaat
-  sadevee maasisene mahuti (5m<sup>3</sup>)
-  veetrass läbi Tähtvere 6 keldrikorruse
-  kanalisatsioonitrassi servituut

PROJEKT	TARTU LINN	TÄHTVERE 6, 8	Töö nr	01/2010		
Planeerija	Tiiu Kutti	PROJEKTI OSA	DETAILPLANEERING	STAAD	JONIS	MÕÖT
Kuupäev		JONIS	TEHNOVÕRGUD	DP	5	1:500