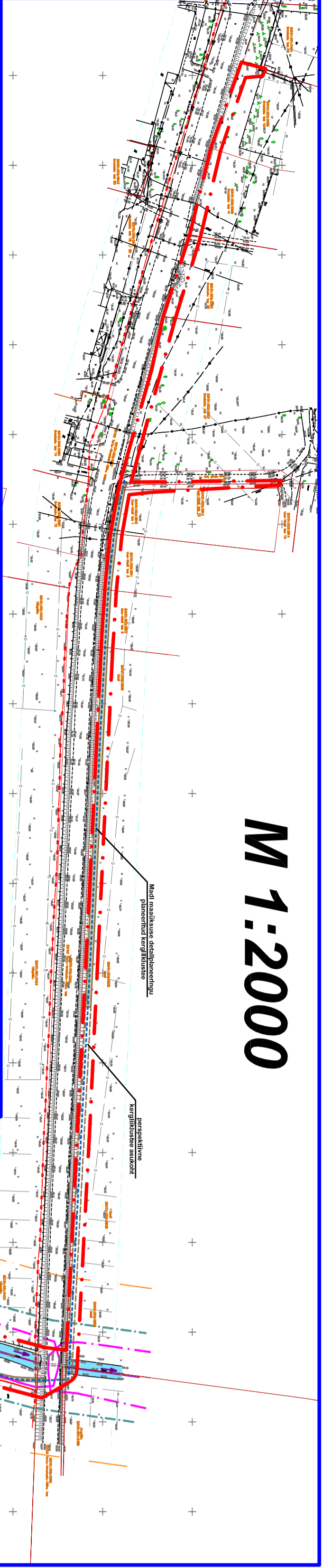
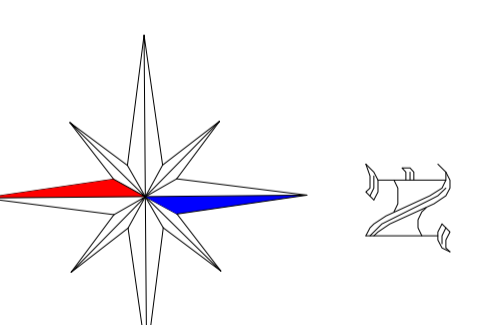


M 1:2000

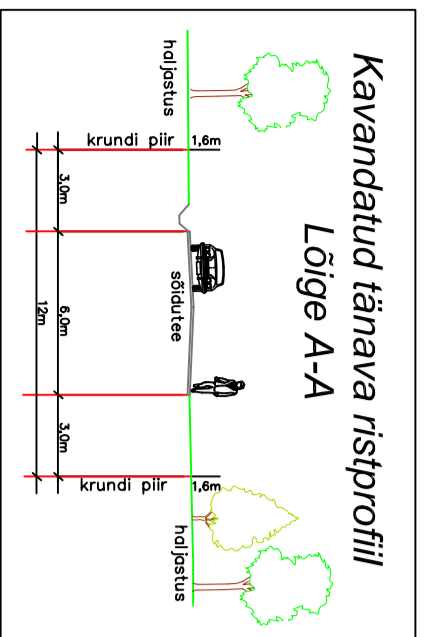
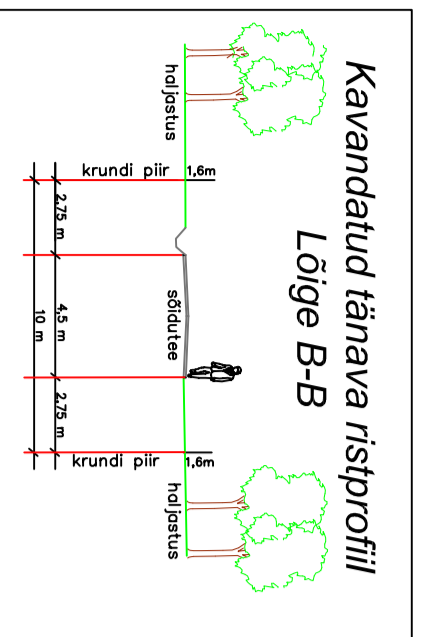
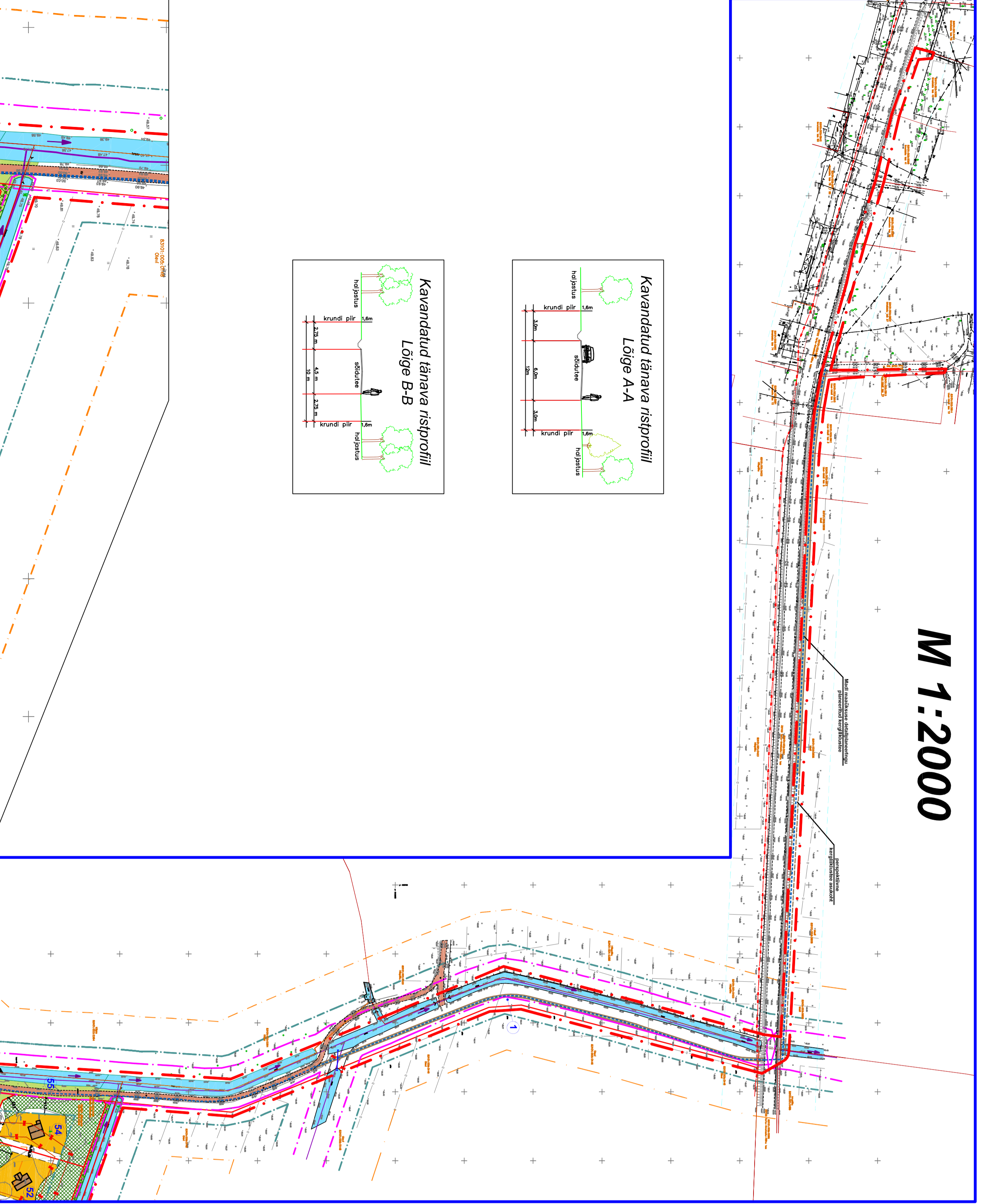


# Hiieküla asumi ja lähiala detailplaneering

## PLANEERINGU PÕHIJÕONIS



M 1:2000



**TINGIMÄRGID**

**DETAIPLANEERINGULT NÄHA**

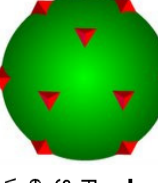
- OLEMISEL EM. KATSTRUKTUURSE PIIR
- PLANEERINGU RIIGIPIIR
- ESVOKÜLA MAAVÄEPIIRI VASTAVALT PÕHIMÄÄRDE
- OLEMISEL EM. ESVOKÜLA MAAVÄEPIIRI TEE
- VEEVIKTÕLVE P. 10 m
- OLEMISEL EM. ESVOKÜLA ENITUSELÜKEND 20 m
- OLEMISEL EM. ESVOKÜLA PIIRIPIIRI LÜKEND 50 m
- TEE KATISEKOVA 30 m
- TAKEVA MÄGIKÜLA
- PLANEERINGU ALKOHOLA
- PLANEERINGU HONESTUSALA
- ELAMU SÕJUVANAV AUKOPI
- PLANEERINGU HALLUSALA
- PLANEERINGU KONGALASTE SAUKUTANISE TÄGAVANAVASUKOOLAND (reguleeritud õhu laenuv rändav)
- PLANEERINGU SÕJUTEE
- PLANEERINGU KESKUMKUSTE
- OLEMISEL EM. VEELAKOVI
- OLEMISEL EM. VEELAKOVI
- PLANEERINGU VEELAKOVI KANDU (1. rühmas jaf 9)
- VEEVOO SUUND
- KANALIAEGE MÄLE ELATISES LÄHITUD SAALAI
- JÄRGETULE
- PLANEERINGU LÄHITUD OULUKI
- PLANEERINGU ALAMAI

**PLANEERITUD KRUNITIDE EHTISÕIGUS JA PÕHILISED ARHITEKTUURNÕUDED**

Krunit	Kruniti pindala (m²)	Kruniti pindala (m²)	Elamukindlus	Kruniti pindala (m²)	Kruniti pindala (m²)	Kruniti pindala (m²)	Kruniti pindala (m²)	Kruniti pindala (m²)	Kruniti pindala (m²)	Kruniti pindala (m²)
PK31	400 m²	400 m²	1,500 m²	400 m²	400 m²	400 m²	400 m²	400 m²	400 m²	400 m²
PK32	400 m²	400 m²	1,500 m²	400 m²	400 m²	400 m²	400 m²	400 m²	400 m²	400 m²
PK33	400 m²	400 m²	1,500 m²	400 m²	400 m²	400 m²	400 m²	400 m²	400 m²	400 m²
PK34	400 m²	400 m²	1,500 m²	400 m²	400 m²	400 m²	400 m²	400 m²	400 m²	400 m²
PK35	400 m²	400 m²	1,500 m²	400 m²	400 m²	400 m²	400 m²	400 m²	400 m²	400 m²

**MAHETUST**

- Planeeringu koostamiseks kasutatud andmed: 1:500 ja koostatud AS 604/100. Planeeringu aluseks on kaasaegsed satelliitid ja geograafilised koordinaadid, mis on saadud Eesti Geograafilise Teadusliku Seltsi poolt koostatud andmebaasidest ja Eesti Geograafilise Teadusliku Seltsi poolt koostatud andmebaasidest.
- Kruniti pindala arvutamiseks kasutatud on Eesti Geograafilise Teadusliku Seltsi poolt koostatud andmebaasidest ja Eesti Geograafilise Teadusliku Seltsi poolt koostatud andmebaasidest.
- Planeeringu koostamiseks kasutatud on kaasaegsed satelliitid ja geograafilised koordinaadid, mis on saadud Eesti Geograafilise Teadusliku Seltsi poolt koostatud andmebaasidest ja Eesti Geograafilise Teadusliku Seltsi poolt koostatud andmebaasidest.
- Planeeringu koostamiseks kasutatud on kaasaegsed satelliitid ja geograafilised koordinaadid, mis on saadud Eesti Geograafilise Teadusliku Seltsi poolt koostatud andmebaasidest ja Eesti Geograafilise Teadusliku Seltsi poolt koostatud andmebaasidest.
- Planeeringu koostamiseks kasutatud on kaasaegsed satelliitid ja geograafilised koordinaadid, mis on saadud Eesti Geograafilise Teadusliku Seltsi poolt koostatud andmebaasidest ja Eesti Geograafilise Teadusliku Seltsi poolt koostatud andmebaasidest.
- Planeeringu koostamiseks kasutatud on kaasaegsed satelliitid ja geograafilised koordinaadid, mis on saadud Eesti Geograafilise Teadusliku Seltsi poolt koostatud andmebaasidest ja Eesti Geograafilise Teadusliku Seltsi poolt koostatud andmebaasidest.



**TERA KERA OU**  
Terveishoiu ja hooldusala  
Tervikhoolduskeskus

**Maastikuarhitekti-planeeringu**  
Jane Asper

**Planeeringu koostamises osanud isik**  
Mait Jänes

**Hiieküla asum ja lähiala detailplaneering**  
**PLANEERINGU PÕHIJÕONIS**

3  
7  
1:1000

1  
1:1000

28.09.2016