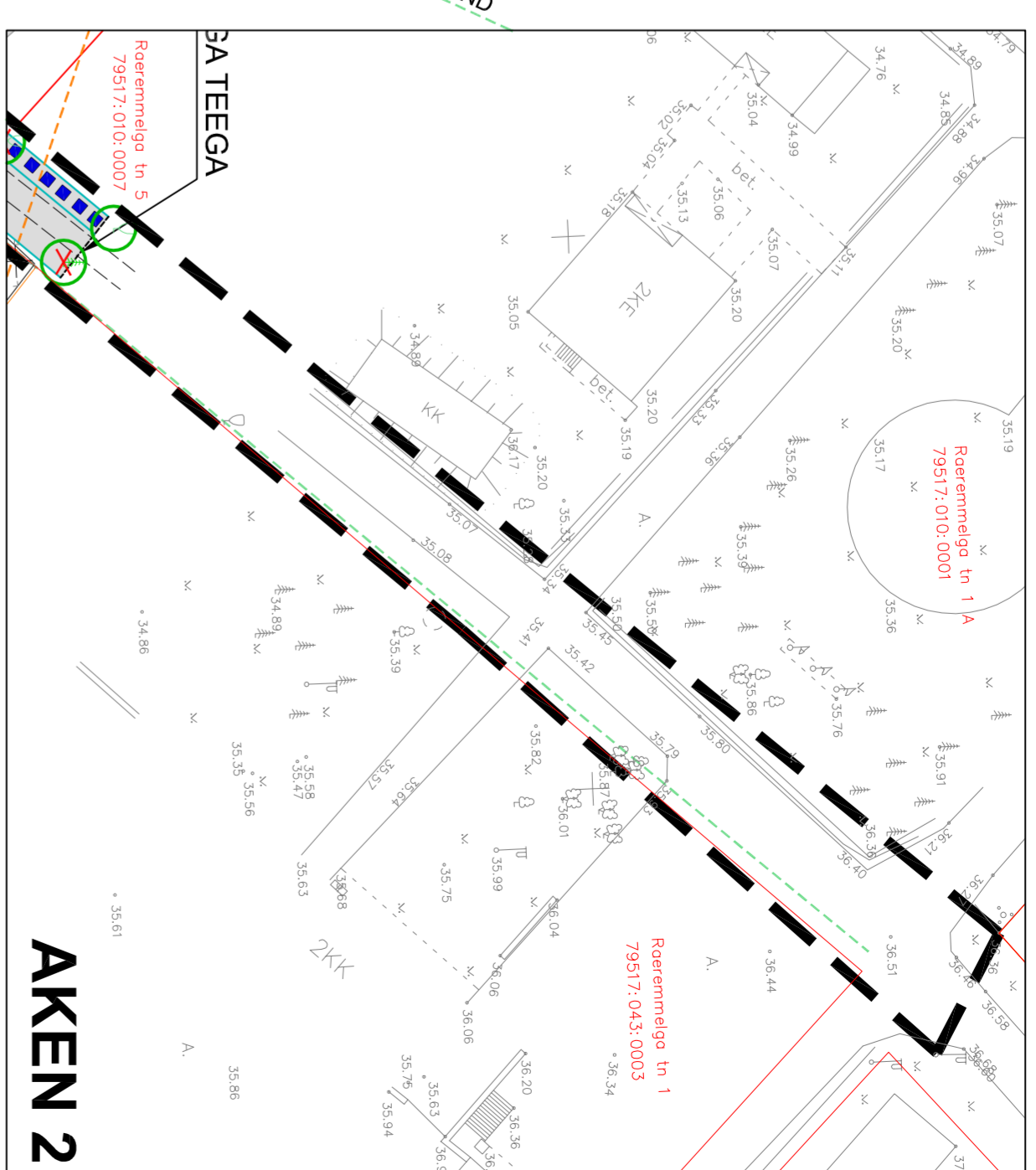
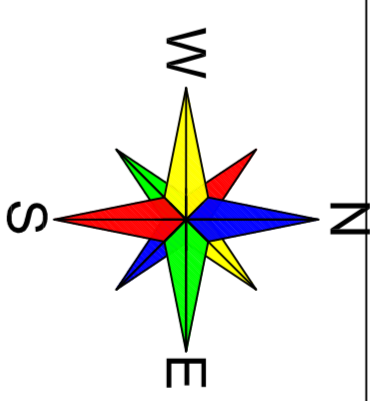


Ehitusõiguse tabel							
Krunni aadress planeeringus	Krunni pindala m <sup>2</sup>	Planeeritud maksumäär planeeringus	Hoonete suurim lubatud arv krunnil	Hoonete suurim lubatud alune pindala m <sup>2</sup>	Hoonete suurim kõrgus (maks. suhteline katuseharja kõrgus) m	Lubatud katuse- kalle	Lubatud korruste arv
Pos 1	12541	T 100%	1	250	8	20-40	2
Pos 2	4971	Um 100%	-	-	-	-	-

ÜHENDUS OLEMASOLEVA KÕVAKATTETEGA TEEGA

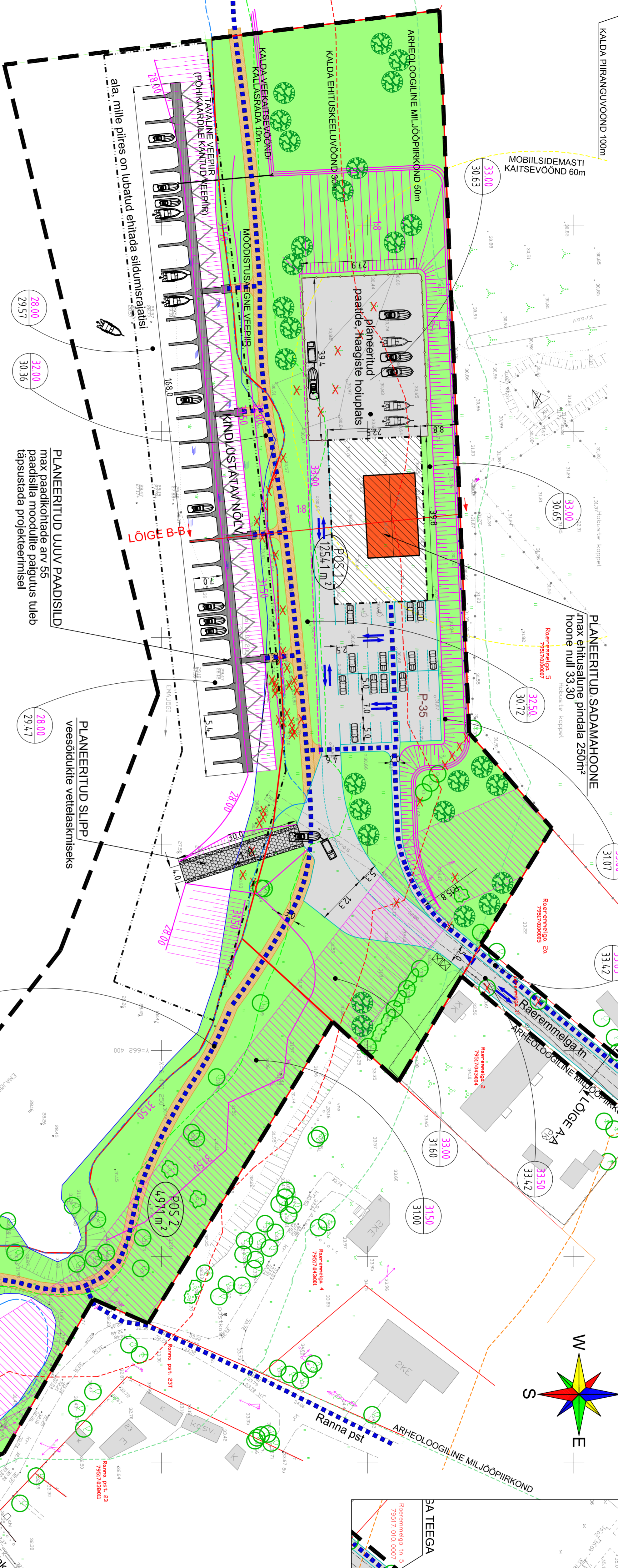
## JOONIS JÄTKUB AKNAS 2



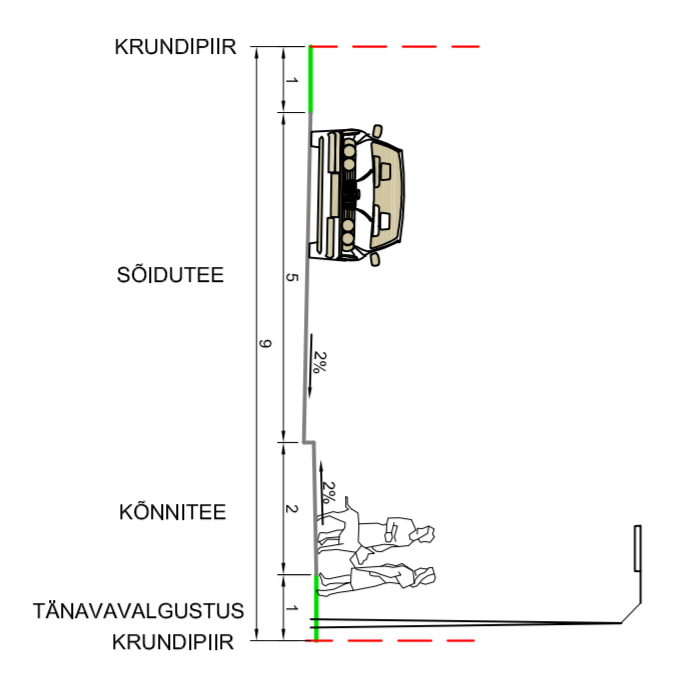
### AKEN 2

#### LEPPEMÄRGID

- PLANEERITAVA ALA PIIR
- OLEMASOLEVA KRUNDIPIIRI JA ADDRESS
- PLANEERITUD KRUNDIPIIR
- MOODSTUS- ja VEERPIIR
- SUUREALUDE KALLASRAJA JA KALDA VEERKAITSEVÕNND (10m) PIIR
- TAVALINE VEERPIIR (POHIKÄARDLE KANTUD VEERPIIR)
- SUUREALUDE KALDA EHTIUSKEELUVÕNND (10m) PIIR
- SUUREALUDE KALDA PIIRANGUVÕNND (10m) PIIR
- OLEMASOLEVA HOONE
- PLANEERITUD HOONESTUSALA
- SOOVITUSLIK HOONE ASUKOHT KATUSEHARJA SUUNAGA
- PLANEERITUD KÕVAKATTETEGA ALA
- PLANEERITUD KRUISKÄTTETEGA ALA
- PLANEERITUD HALJASALA
- PLANEERITUD ÄÄRKIVI
- PLANEERITUD PAADISILD
- PLANEERITUD SLIPP
- PLANEERITUD PÜRRE
- PLANEERITUD PÄRKIMISKOHAD
- PARKIMISKOHATADE AV
- PLANEERITUD PIIRE
- OLEMASOLEVA SKAALITATVA PUIU / VÕSAJA / PROOSASARK
- PLANEERITUD PUU
- PLANEERITUD HOOTORSOOLUKI LUKUMISSUUNUD
- PLANEERITUD ALAKALATE LUKUMISSUUNUD
- PLANEERITUD PROJKONTENER
- ELEKTRILINI KAITSEVÕNND
- PLANEERITUD NÖLV
- PLANEERITUD KRUNDI ADDRESS JA PINOALA
- PLANEERITUD / OLEMASOLEVA PUNKTI ABSOOLUTKÕRGUS
- PLANEERITUD JUURDEPÄÄS KRUNDILE
- LUKVIDERITAV OBJEKT



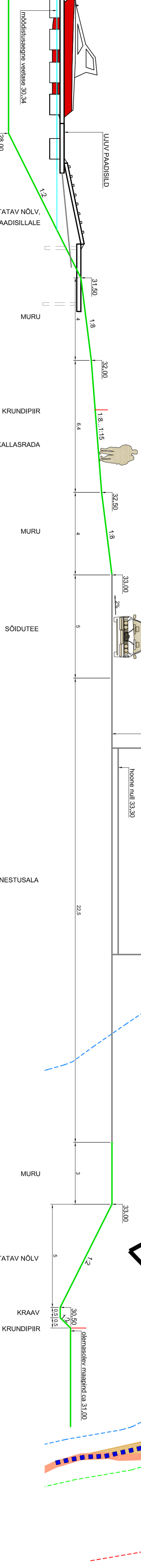
### JURDEPÄÄSUTEE RISTLÕIGE (LÕIGE A-A)



### KALDA-ALA RISTLÕIGE (LÕIGE B-B)



### RANNA PST 36 DETALPLANEERINGUGA PLANEERITAV KERGLIKUSTEE (Omandi OÜ töö nr DP 2438)



LUBAMISVÕNND			
TEMA	NUM	SIHTI JA KATTE	TEMA
1. Vastavalt	04.2003		
TARTU LINN			
VANA-HASTE PÄADISALA			
DETAALPLANEERING			
M 1:500			
TARTU LINNAVALITSUS			
STRABUUR			
KART			
KART			
DPE			
4			
6			
IB07DP01			