




















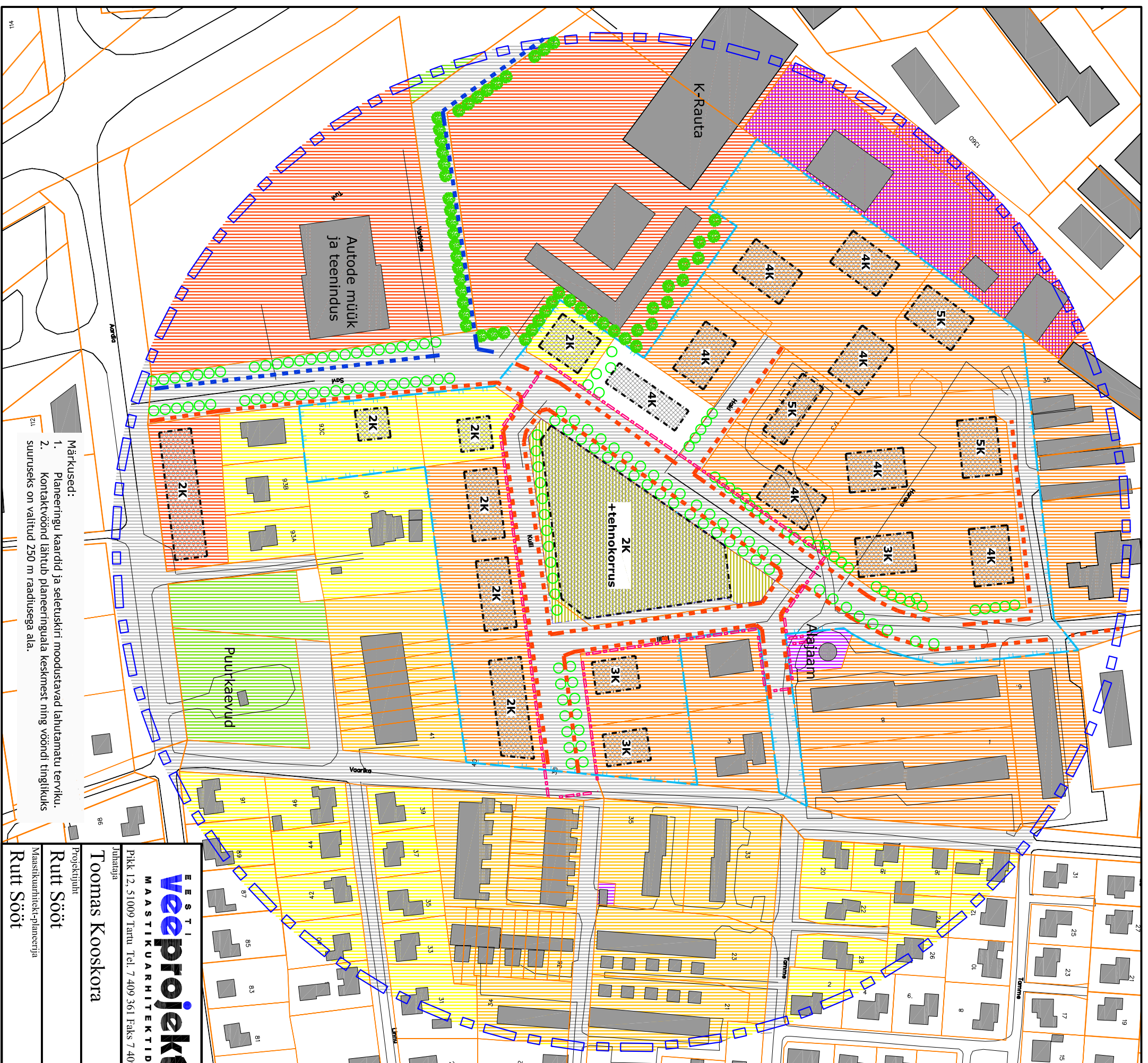


TINGMÄRGID:

-  PLANEERINGUALA PIIR
-  KONTAKTIVÖÖNDI ALA
-  OL. OL./ PLAN. KRUNDIPIIR
-  ARENGUALA (väljaehtamata ala)
-  OL. OL. KERGLIKLUSTEE
-  PROJ./PLAN KERGLIKLUSTEE
-  OL. OL. HOONE/ RAJATIS
-  PLAN. HOONESTUSALA JA KORRUSELISUS
-  VÄIKELAMUMAA
-  RIDAELAMUMAA
-  KORTERELAMUMAA
-  ÄRIMAA
-  ÄRI- JA TOOTMISHOONETE MAA
-  TOOTMISHOONETE JA ÄRIMAA
-  TOOTMISMAA
-  ÜHISKONDLIKE HOONETE MAA
-  ÜLDMAA
-  TRANSPORDIMAA
-  SIHTOTSTARBETA MAA (RIIGIMAA)
-  OL. OL. PUUDERIDA
-  PROJ./PLAN PUUDERIDA/ALLEE



- Märkused:
1. Planeeringu kaardid ja seletuskiri moodustavad lahutamatu terviku.
 2. Kontaktvööndid lähtub planeeringuala keskmest ning võivad tinglikuks suuruseks on valitud 250 m raadiusega ala.

VEEPROJEKT
MAASTIKUARHITEKTID

Pikk 12, 51009 Tartu Tel. 7 409 361 Faks 7 409 367

Juhataja
Toomas Kooskora

Projekti juht
Rutt Sööt

Maastikuarhitekti-planeerija
Rutt Sööt

Detailplaneeringu algamisesi huvitavad isik
Jartu Linnavalitsus

Töö nimetus
Kulli tn 1 ja Kulli tn 1T kruntide detailplaneering

Joonise nimetus
Linnachituslikud seosed

Kuupäev	Möödi	Töö nr	Leht	Lehti
10.02.2009	1:2000	10-08	3	6