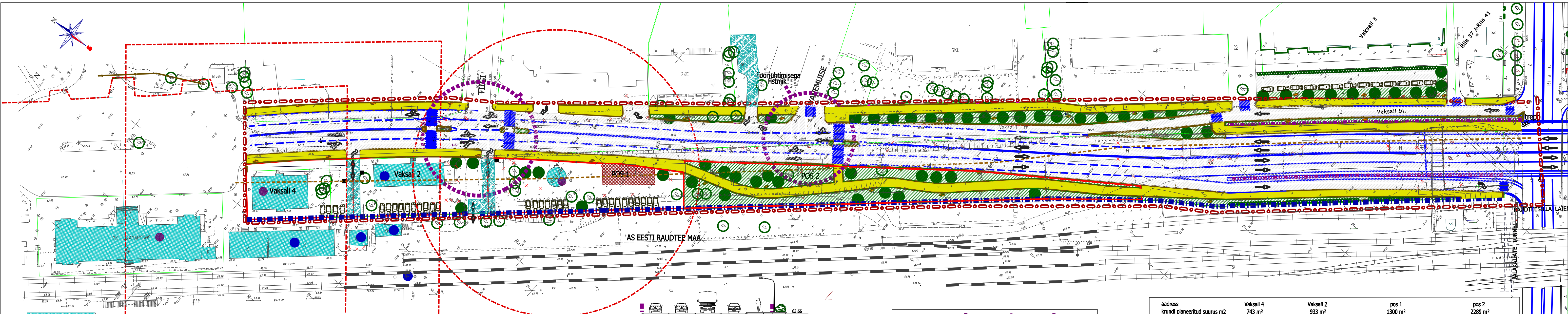

olemasolev/säiluv hoonestus	planeeritava ala piir
planeeritud tolmuvaba kattega kõnnitee	planeeritud madalhaljastus
sõidutee	olemasolev raudtee
uushoonestusala	mälestise kaitsevöönd (50m)/raudtee kaitsevöönd (äärmise rööpa teljest 30m)
planeeritud haljasala	parkimiskoht /likvideeritav objekt
teeservituut	planeeritud välisvalgusti
planeeritud krundipiir	liikumissuunad/prügikast
tänava piirjoon	riikliku kaitse all olev arhitektuurimälestis
müratõke/planeeritud piire	miljööväärtuslik hoone/rajatis
sõiduraja ja -suuna eraldustähised	olemasolev/säiluv ja planeeritud puu
olemasolev krundipiir	

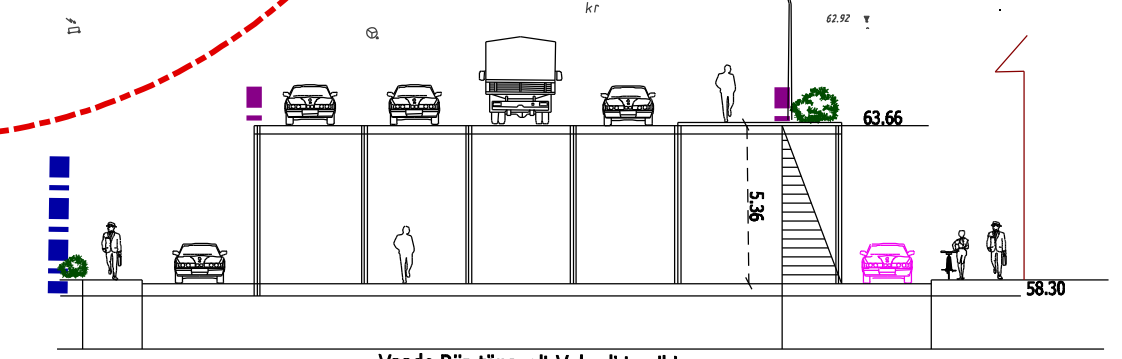

Vaade Riia tänavalt Vaksali tn sihis

aadress mälestise nimi	Vaksali 6 Tartu raudteejaama hoone	Vaksali 4 raudteetööliste elamu	Vaksali 2 Tartu raudteejaama veetorn
ehitamise aeg mälestise registrinumber	1876-1878a 7013	19 saj 7014	7016

aadress	Vaksali 4	Vaksali 2	pos 1	pos 2
krundi planeeritud suurus m2	743 m²	933 m²	1300 m²	2289 m²
hoonealune pind	olemasolev	max 240 m²	veetornil olemasolev, uuel hoonel 240 m²	-
max korruselisus; kõrgus	olemasolev	2-3; 9m	2,5; 7m	-
hoonete arv krundil	olemasolev	1	1 uus hoone	-
maakasutuse sihtotstarve	100% ärimaa	100% ärimaa	100% ärimaa	100% üldmaa
katusekalle	olemasolev	olemasolev	15-30	-
välisviimistlusmaterjalid	olemasolev	olemasolev	puit, klaas, kivi	-
piirete tüübid	piireteta	piireteta	piireteta	piireteta

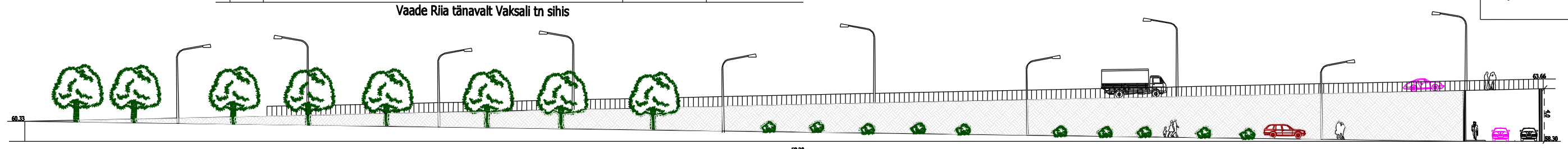

Vaade Riia tänavalt kesklinna poole

TARTU LV LINNAPLANEERIMISE JA MAAKORRALDUSE OSAKOND

VAKSALI JA RIIA TÄNAVATE NING RAUDTEEGA PIIRNEVA ALA DETAILPLANEERING

PÕHIJOONIS

Osakonna juhataja: Urmas Ahven				
Koostajad: Karin Bachmann				
L.Unt				
Kuup:	Staadium	Mõõt	Joonise nr	
2004	DP	M 1:500	4	

Märkus: geoalus on koostatud Tartu Linnavalitsuse linnaplaneerimise ja maakorralduse osakonnas 21.novembril 2002. Mõõdistus: AS Reib, 2000.