






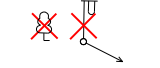

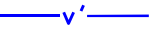




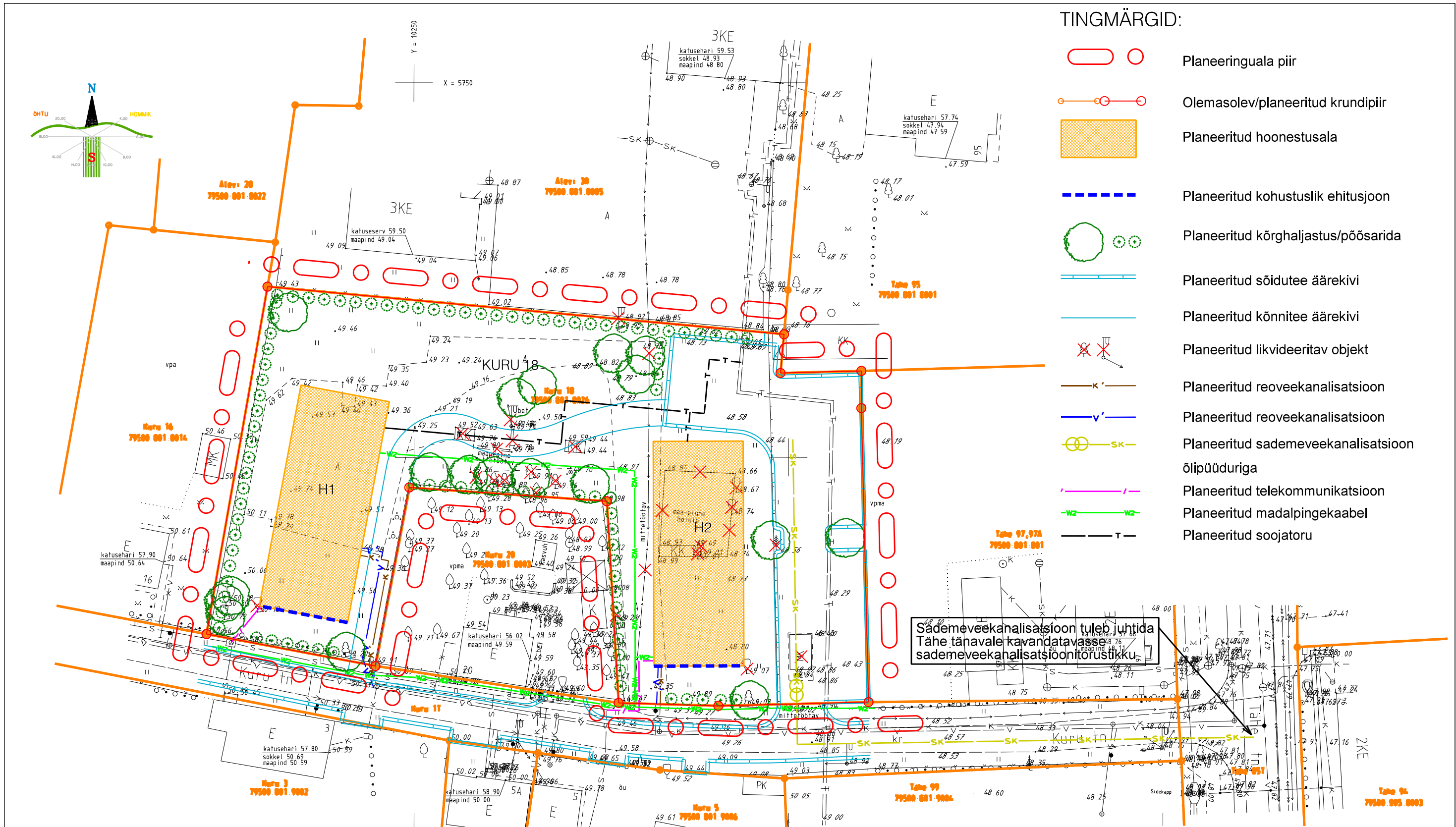


TINGMÄRGID:

-  Planeeringuala piir
-  Olemasolev/planeeritud krundipiir
-  Planeeritud hoonestusala
-  Planeeritud kohustuslik ehitusjoon
-  Planeeritud kõrghaljastus/põõsarida
-  Planeeritud sõidutee äärekivi
-  Planeeritud kõnnitee äärekivi
-  Planeeritud likvideeritav objekt
-  Planeeritud reoveekanaliseerimine
-  Planeeritud reoveekanaliseerimine
-  Planeeritud sademeveekanaliseerimine
õlipüüduriga
-  Planeeritud telekommunikatsioon
-  Planeeritud madalpingekaabel
-  Planeeritud soojatoru



Sademeveekanaliseerimine tuleb juhtida
Tähe tänavale kavandatavasse
sademeveekanaliseerimistorustikku.



Turu 45 D, 51013 Tartu, tel: 730 8100
www.askh.ee

Töö nimetus:

Kuru 18 krundi detailplaneering

Objekti asukoht: Tartu linn		Kaardi nimetus:		Möötkava: 1:500
Projekti juht: Heiki Kalberg	Allkiri:	Kuupäev: 04.02.10	Tehnovõrgud	Arhiivi nr: A-963
Planeerija: Kerli Sillaots	Allkiri:	Kuupäev: 04.02.10		
Planeerija:	Allkiri:	Kuupäev:	Projekti staadium: DP	Töö nr: 05DP96
			Kaardi nr: 6	