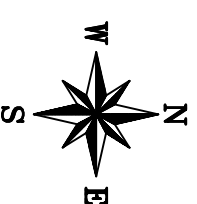


TARTU LINN

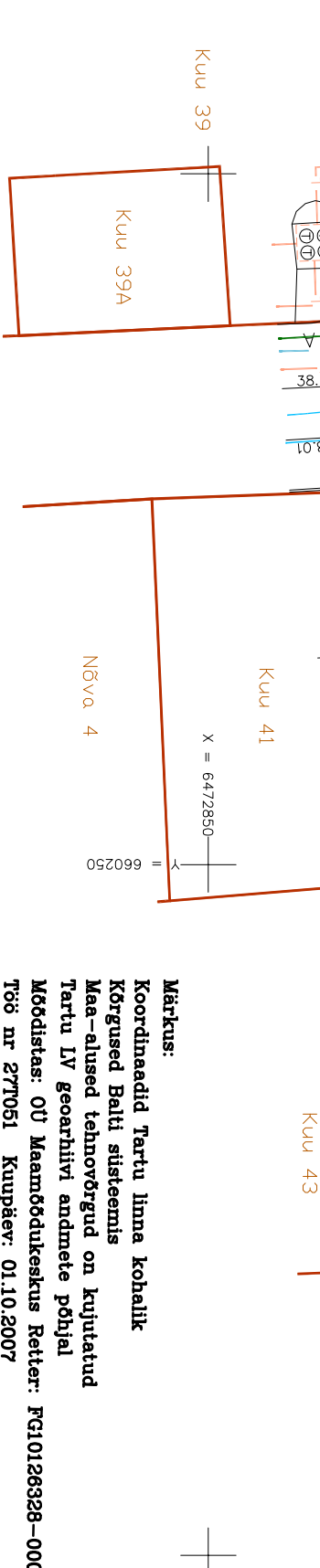
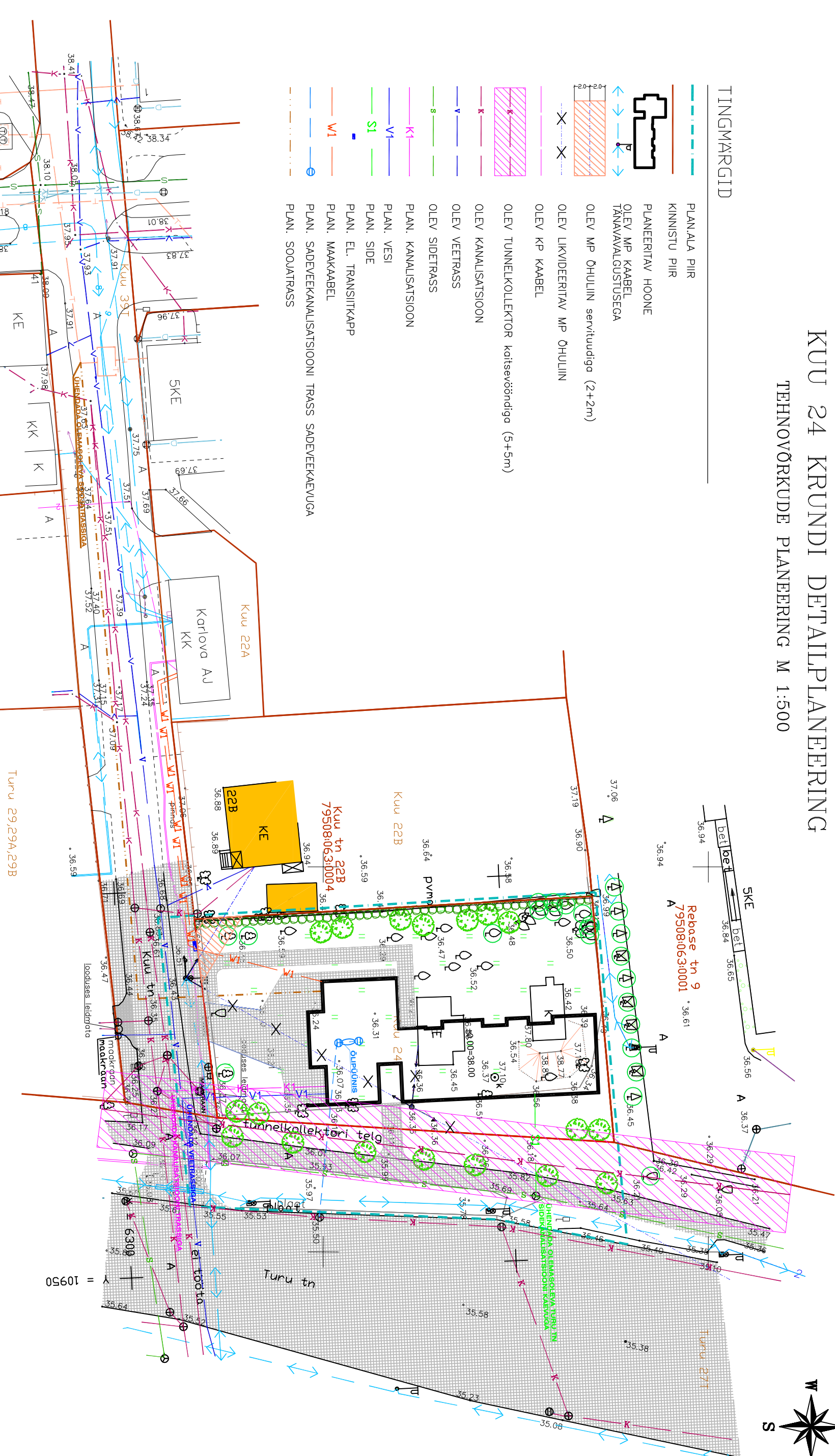
KUU 24 KRUNDI DETAILPLANEERING

TEHNOVÕRKUDE PLANEERING M 1:500



TINGMÄRGID

- PLANALA PIIR
- KINNISTU PIIR
- PLANEERITAV HOONE
- OLEV MP KAABEL
- TANAVAVALGUSTUSEGA
- OLEV MP ÕHULIN servituudiga (2+2m)
- OLEV LIKVIDEERITAV MP ÕHULIN
- OLEV KP KAABEL
- OLEV TUNNELKOLLEKTOR kaitsevõrändiga (5+5m)
- OLEV KANALISATSIOON
- OLEV VEETRASS
- OLEV SIDETRASS
- PLAN. KANALISATSIOON
- PLAN. VESI
- PLAN. SIDE
- PLAN. EL. TRANSIITKAPP
- PLAN. MAAKAABEL
- PLAN. SADEVEEKANALISATSIOONI TRASS SADEVEEKAEVUIGA
- PLAN. SOOJATRASS



Märkus:
 Koordinaadid Tartu linna kohalikkõrgused Balti süsteemis
 Maa-alused tehnovõrgud on kujutatud Tartu LV geaohiiri andmete põhjal
 Mõõdistas: OÜ Maamõõdukeskus Retter: FG10126328-0001
 Töö nr 27T051 Kaupsev: 01.10.2007

VALLIKRAAVI KINNISVARA	KUU TN 24 KRUNDI DETAILPLANEERING	Töö nr. 1/06	
		M 1:500	
Olikooi 8 51003 Tartu Tel:7447190, faks 7447195 reg.nr 10051688 e-mail: trini@vallikraavi.ee	Kaart	november 2007	
		Kaarte	
TEHNOVÕRKUDE PLANEERING		6	6
Planeerija:	T. MALMRE	KuudP.dwg	