

ELAMUMAA - OLEMASOLEVAD JA JUURDE PLANEERITUD (EE)

1. Valla kirdenurk, Vorbuse-Kardla maantee ja raudtee vaheline ala
2. Vorbuse Uduküla tiheasustusala
3. Emajõe kalda tiheasustusala
 - 3a. Kolga tiheasustusala
 - 3b. Jõerahu-Jänese tiheasustusala
 - 3c. Piibu tiheasustusala
4. Ilmatsalu paisjärve idakallas
5. Märja-Haage-Pihva-Rahinge-Kandiküla ringtrassi äärsed alad
6. Rõhu küla keskus
7. Händi ja Vösula väikeelamute piirkonnad
 - 7a. Händi väikeelamute piirkond
 - 7b. Vösula väikeelamute piirkond
8. Märja alevik
9. Ilmatsalu alevik










ÄRI- JA ELAMUMAA SEGAFUNKTSIOON (Ä/E)

10. Piirkond Tallinn-Tartu-Luhamaa maantee ja Rähni-Rahinge maantee ristumisas

TOOTMIS- JA ÄRIMAA SEGAFUNKTSIOON (T/Ä)

11. Tähtvere ja Vorbuse külade, Tartu linna ja raudteega piirnev ala
 - 11a. Vorbuse-Tähtvere äri- ja tootmiskiirkond
 - 11b. Tamme äri- ja tootmiskiirkond
 - 11c. Palsa äri- ja tootmiskiirkond
12. Haage küla äri- ja tootmiskiirkond
13. Kandiküla äri- ja tootmiskiirkond

Tähtvere valla üldplaneeringuga määratud tiheasustusega alad

	olemasolevad tiheasustusala		katastripiirid
	planeeritud elamumaa EE		veekogu
	planeeritud ärimaa Ä		linnapiir
	planeeritud äri- ja elamumaa Ä/E		raudtee
	planeeritud tootmis- ja ärimaa T/Ä		

