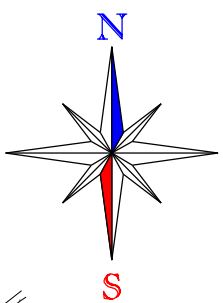


Ehitismälestis -
Puitelamu Tartus
Kalevi 31, 19 saj.
kaitsevöönd (50 m)
reg nr 7095







kaitsealuse puu menetluses
olev piiranguvöönd (15 m)

Ehitismälestis - vpa
Puitelamu Tartus
Kalevi 47, 19.saj. I p.
kaitsevöönd (50 m)
reg nr 7096

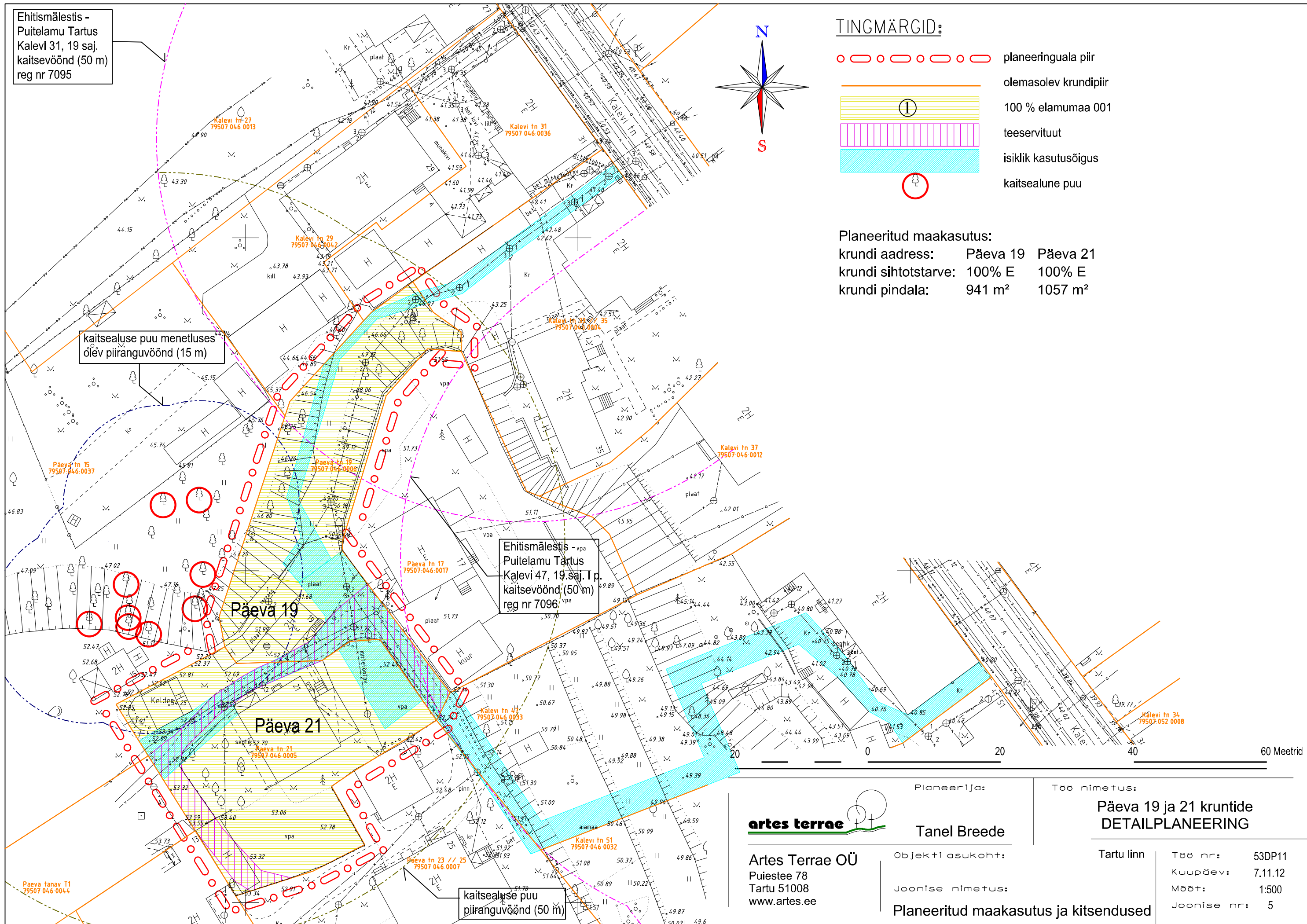
kaitsealuse puu
piiranguvöönd (50 m)



TINGMÄRGID:

-  planeeringuala piir
-  olemasolev krundipiir
-  100 % elamumaa 001
-  teeservituut
-  isiklik kasutusõigus
-  kaitsealune puu

Planeeritud maakasutus:
 krundi aadress: Päeva 19 Päeva 21
 krundi sihtotstarve: 100% E 100% E
 krundi pindala: 941 m² 1057 m²



Artes Terrae OÜ
 Puiestee 78
 Tartu 51008
 www.artes.ee

Planeerija:
Tanel Breede

Objekti asukoht:

Joonise nimetus:

Planeeritud maakasutus ja kitsendused

Töö nimetus:

**Päeva 19 ja 21 krundide
 DETAILPLANEERING**

Tartu linn

Töö nr: 53DP11
 Kuupäev: 7.11.12
 Mõõt: 1:500
 Joonise nr: 5