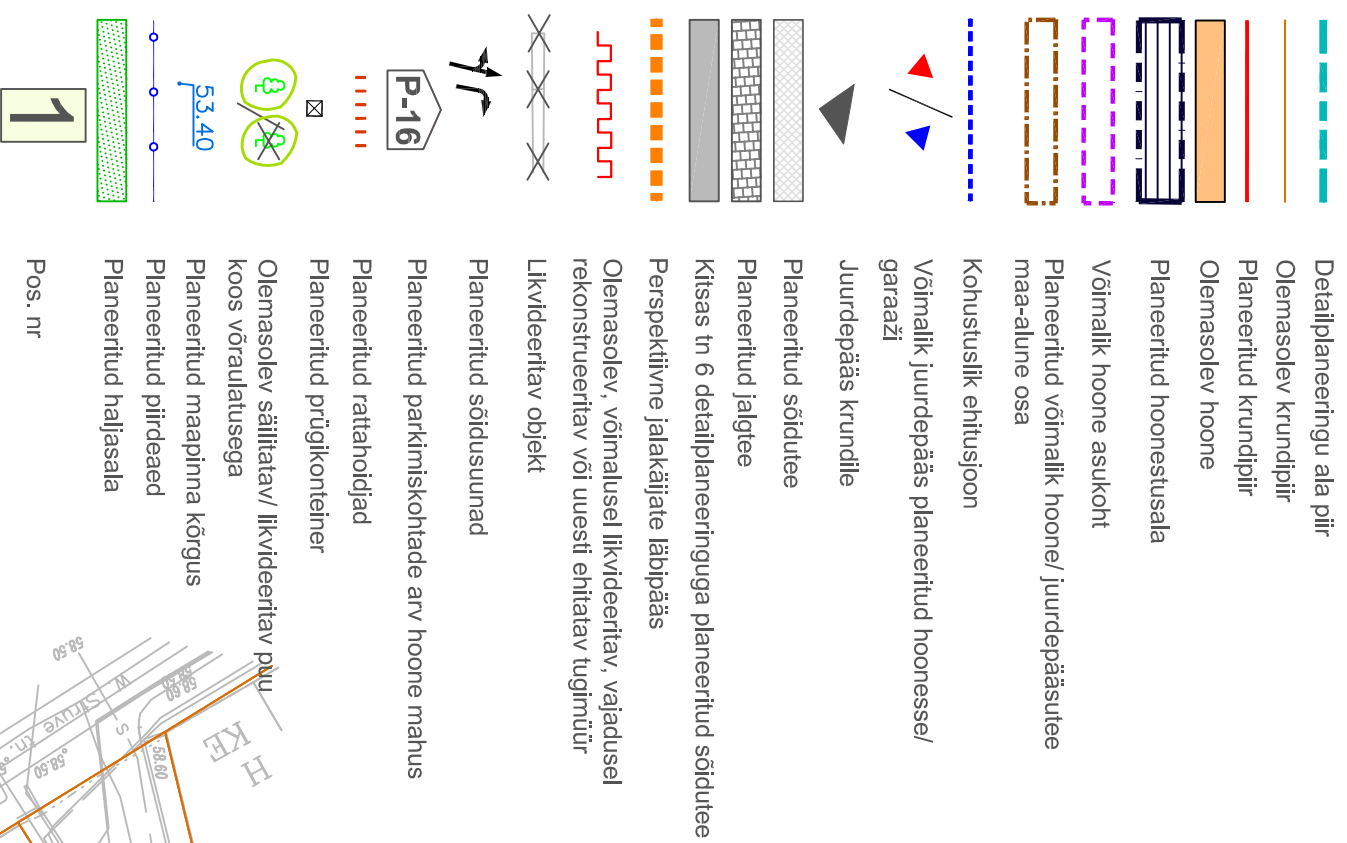
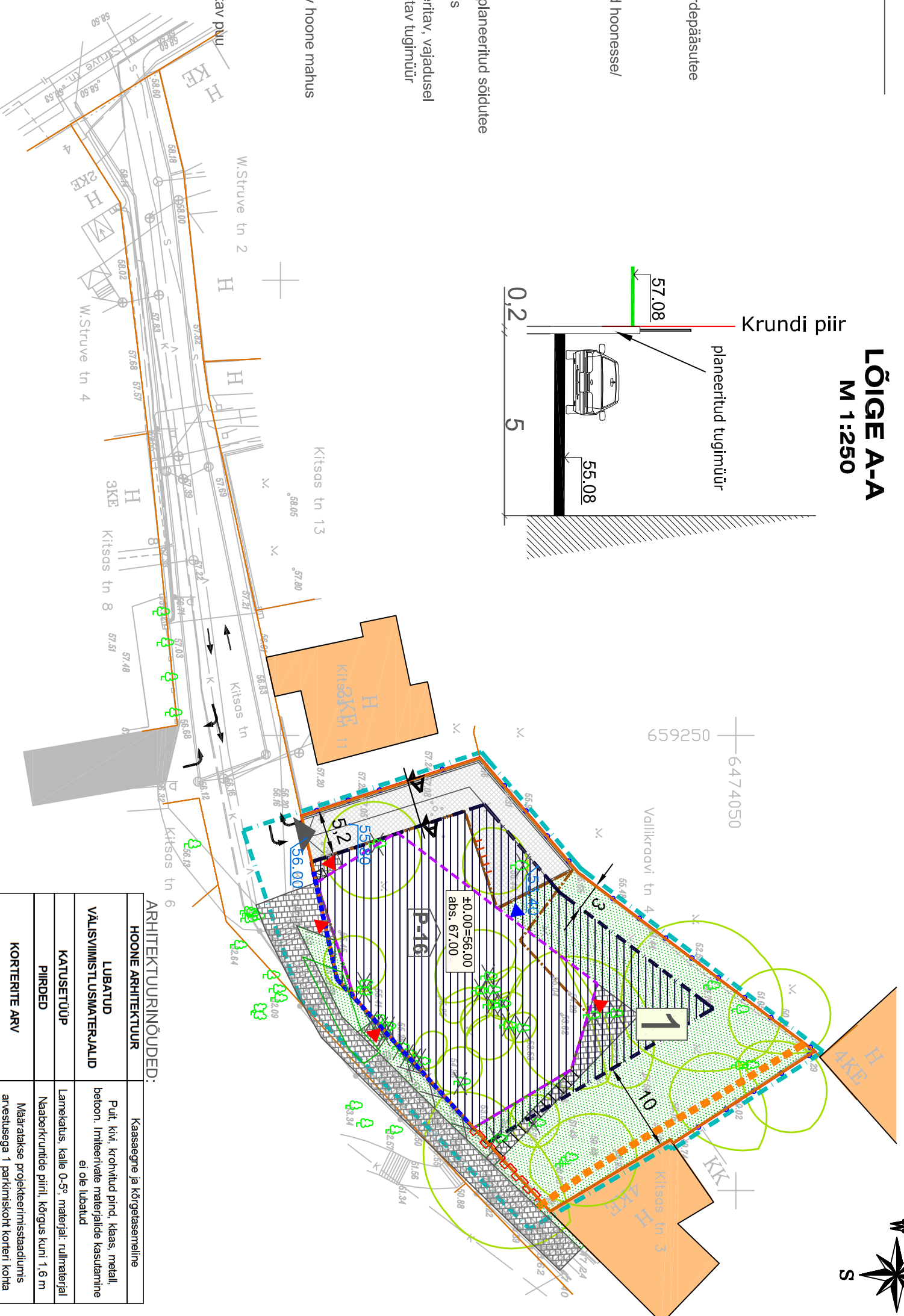
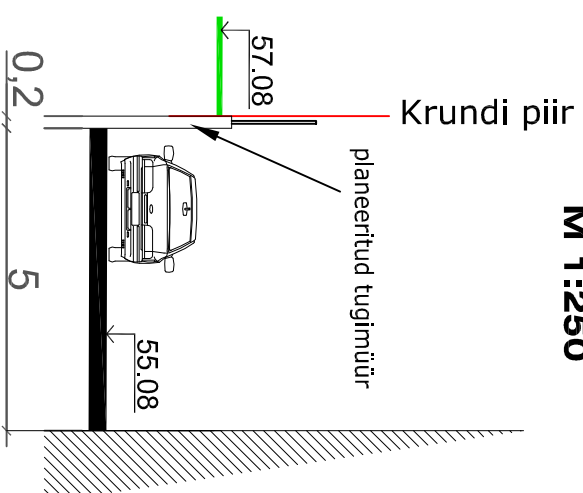


LEPPEMÄRGID:



LÕIGE A-A M 1:250



Pos nr	Krunsti aadress	Krunsti planeeritud suurus (m ²)	Ehitusalune pindala m ²		Max/min. korruselisus		Hoone suurim lubatud abs. kõrgus (m)	Hoonete arv krunstil	Krunsti kasutamise sihtotstarve
			maapealne	maa-alune	maapealne	maa-alune			
1	Kitsas tn 5	1418	550	610	3	-1	67.00	1	korterelemnte maa; kaubandus- ja/või teenindussuutuste maa

EHTITUSÕIGUSE TABEL:

ARHITEKTUURINÕUDED:	
HOONE ARHITEKTUUR	Kaasaegne ja kärgtasemeline
LUBATUD VÄLISVIIMISTLUSMATERJALID	Puit, kivi, krohvitud pind, klaas, metall, betoon. Imiteerivate materjalide kasutamine ei ole lubatud
KATUSETÜÜP	Lamekatvus, kalle 0-5°, materjal: rullmaterjal
PIIRED	Naaberkruntide piirli, kõrgus kuni 1,6 m
KORTERITE ARV	Määratakse projekteerimisstaadiumis arvestusega 1 parkimiskoht korteri kohta
RÕUD JA TERRASSID	Rööd ja/või terrassid peavad asuma hoonestusalas, kuid nende pind võib lisanduda maksmataisele lubatud ehitusalusele pinnale.
KOHUSTUSLIK EHTITUSJOON	Kitsas tänavas ääres

Töö nimetus:

KITSAS TN 5 KRUNDI
DETAILPLANEERING

Möötkava: 1:500

Töö nr: DP-02/13

Kuupäev: 15.04.14

Joonise nr: 4

Joonise nimetus: PÕHIJOOONIS

Staad.

Objekti asukoht: Tartu linn, Kesklinna linnaosa
Tellijä: Tartu Linnavalitsus

Planeerija: Triin Nurmssalu

Eskiis

VALLIKRAAVI KINNISVÄRKA
Sõbra 54, Tartu, 50106
Tel: 7 413 288, 53484495, faks 7 413 201
reg.nr 10051688
e-mail: trhn@vallikraavi.ee