






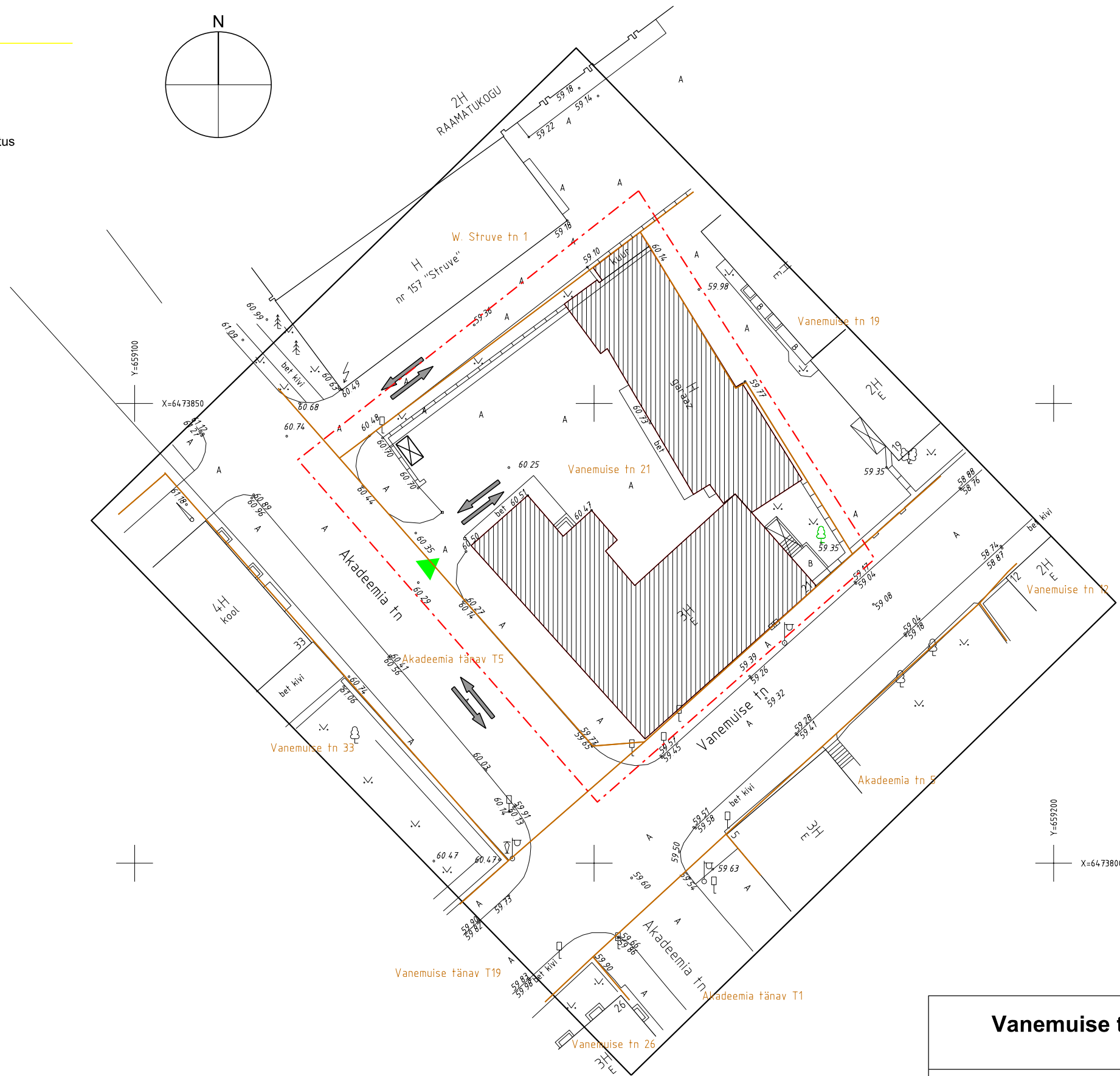
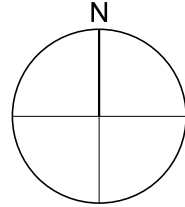


TINGMÄRGID

-  krundi piir
-  planeeringuala piir
-  olemasolev hoonestus
-  juurdepääs
-  sõidusuunad
-  prügikonteiner
-  olemasolev puu



KRUNDI NÄITAJAD:

krundi kasutamise sihtotstarve
krundi pindala

ärimaa
1641 m²

Märkused:

1. Geodeetilise alusplaani koostas OÜ Geopunkt, 02.2012 töö nr M-007-12

Vanemuise tn 21 krundi DETAILPLANEERINGU ESKIIS

joonis		292	töö nr
OLEMASOLEV OLUKORD		DP	projekti staadium
möötkava	1:500	V21DP OLEV.dgn	fail
arhitekt	Uku Põllumaa	15.11.2013	kuupäev
teostaja		DP-2	leht nr



Arhitektibüroo Siim & Põllumaa OÜ

Riia tn 4 Tartu 51004 • ärireg.nr 10085374 • mtr EP10085374-0001 • tel. +372 5093572 • uku@arhidee.ee