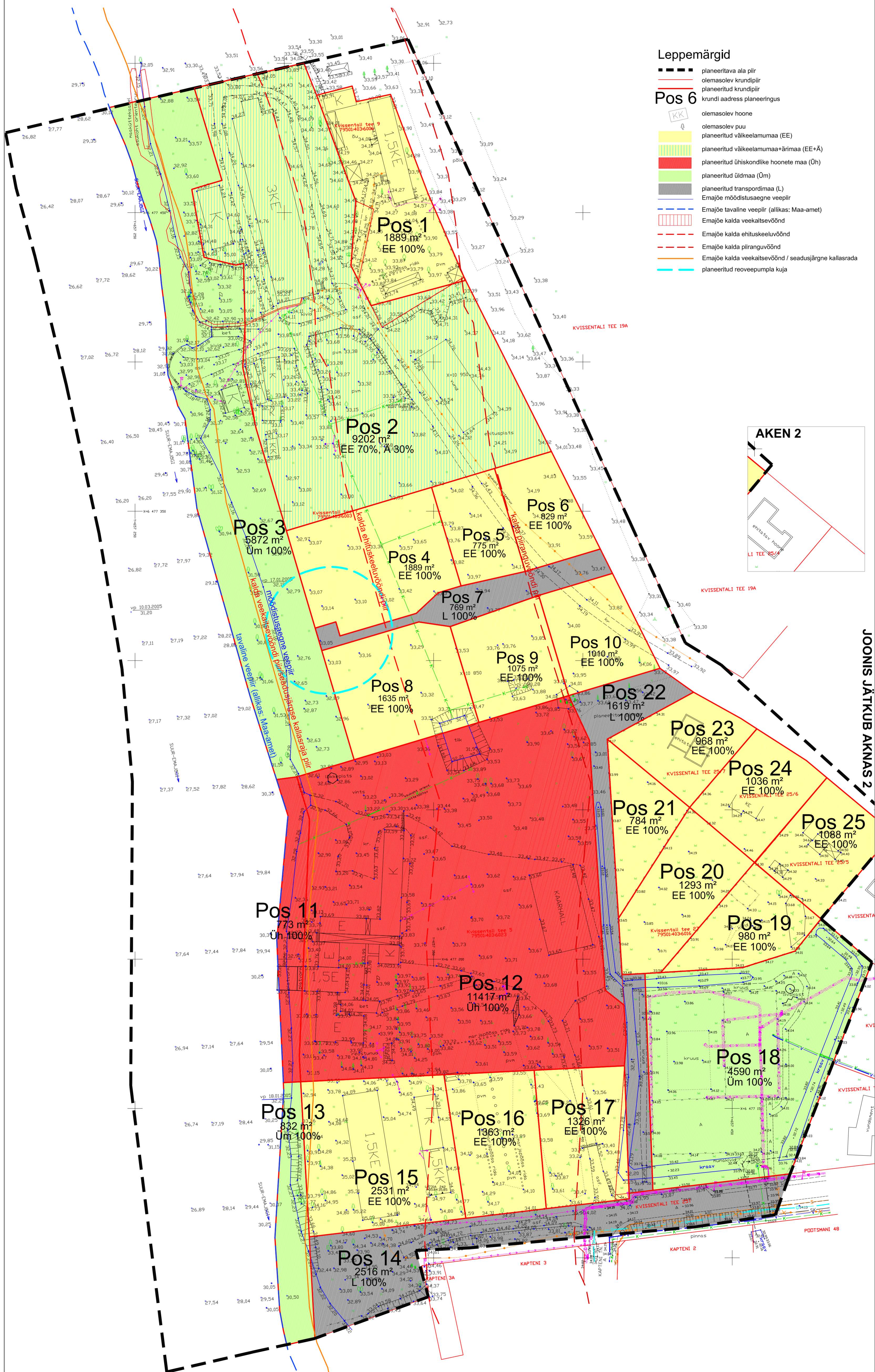
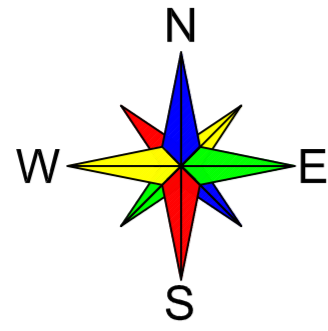
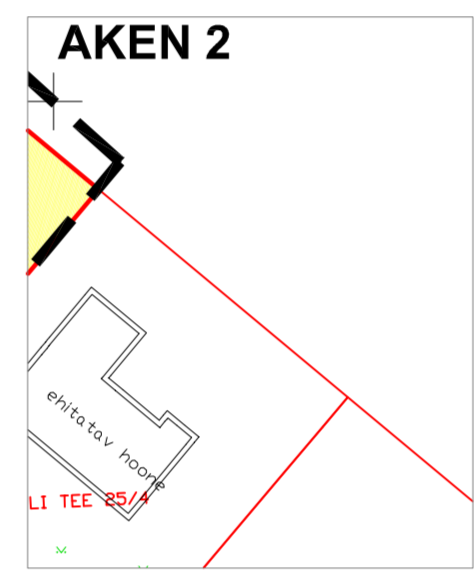


# Kruntide Kvissentali tee 3; Kvissentali tee 5 ja Kvissentali tee 7 ning nende lähiala detailplaneering

## planeeritud maakasutus ja kitsendused M 1:500



- Leppemärgid**
- planeeritava ala piir
  - olemasolev krundipiir
  - planeeritud krundipiir
  - krundi address planeeringus
  - olemasolev hoone
  - olemasolev puu
  - planeeritud väikeelamumaa (EE)
  - planeeritud väikeelamumaa+ärirama (EE+Ä)
  - planeeritud ühiskondlike hoonete maa (Üh)
  - planeeritud üldmaa (Üm)
  - planeeritud transpordimaa (L)
  - Emajõe moodistusaegne veepiir
  - Emajõe tavaline veepiir (allikas: Maa-amet)
  - Emajõe kalda veekaitsevöönd
  - Emajõe kalda ehituskeeluvöönd
  - Emajõe kalda piiranguvöönd
  - Emajõe kalda veekaitsevöönd / seadusjärgne kallasarada
  - planeeritud reoveepumpla kuja



**Märkused**

1. Planeeringu aluskaardina on kasutatud OÜ Avek Maa (litsents nr. 554 MA-k) poolt koostatud Kvissentali tee 3, 5, 7, 9 ja 27 geodeetilist moodistust (töö nr AM-620/08). Plaan on koostatud jaanuaris 2008.a.
2. Kitsenduste ulatused ja selgitus on toodud seletuskirjas.
3. Kõigile joonisel toodud planeeritud või säilitatavatele elektrihüliinidele kehtib kaitsevöönd 2m liini teljest.
4. Kõigile joonisel toodud planeeritud või säilitatavatele elektrimaakaabritele kehtib kaitsevöönd 1m liini teljest.
5. Kõigile joonisel toodud planeeritud või säilitatavatele sildilinnidele kehtib kaitsevöönd 2m liini teljest.
6. Planeeritud tehovõrgud ja -rajatised on toodud kaardil 5.
7. Käesolevat joonist läieb kruntide Kvissentali tee 3; Kvissentali tee 5 ja Kvissentali tee 7 ning nende lähiala detailplaneeringu seletuskirja.

		TARTUMAA OMAVALITSUSTE LIIT	
TURU 30, 5104 TARTU, TEL. 7 303 735		KRUNTIDE KVISSENTALI TEE 3; KVISSENTALI TEE 5 JA KVISSENTALI TEE 7 NING NENDE LÄHIALA DETAILPLANEERING	6
KOOSTAS K. HABICHT	06.2008	PLANEERITUD MAAKASUTUS JA KITSENDUSED M 1:500	IB 06/2005