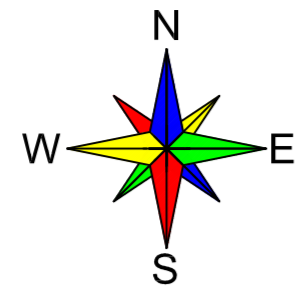
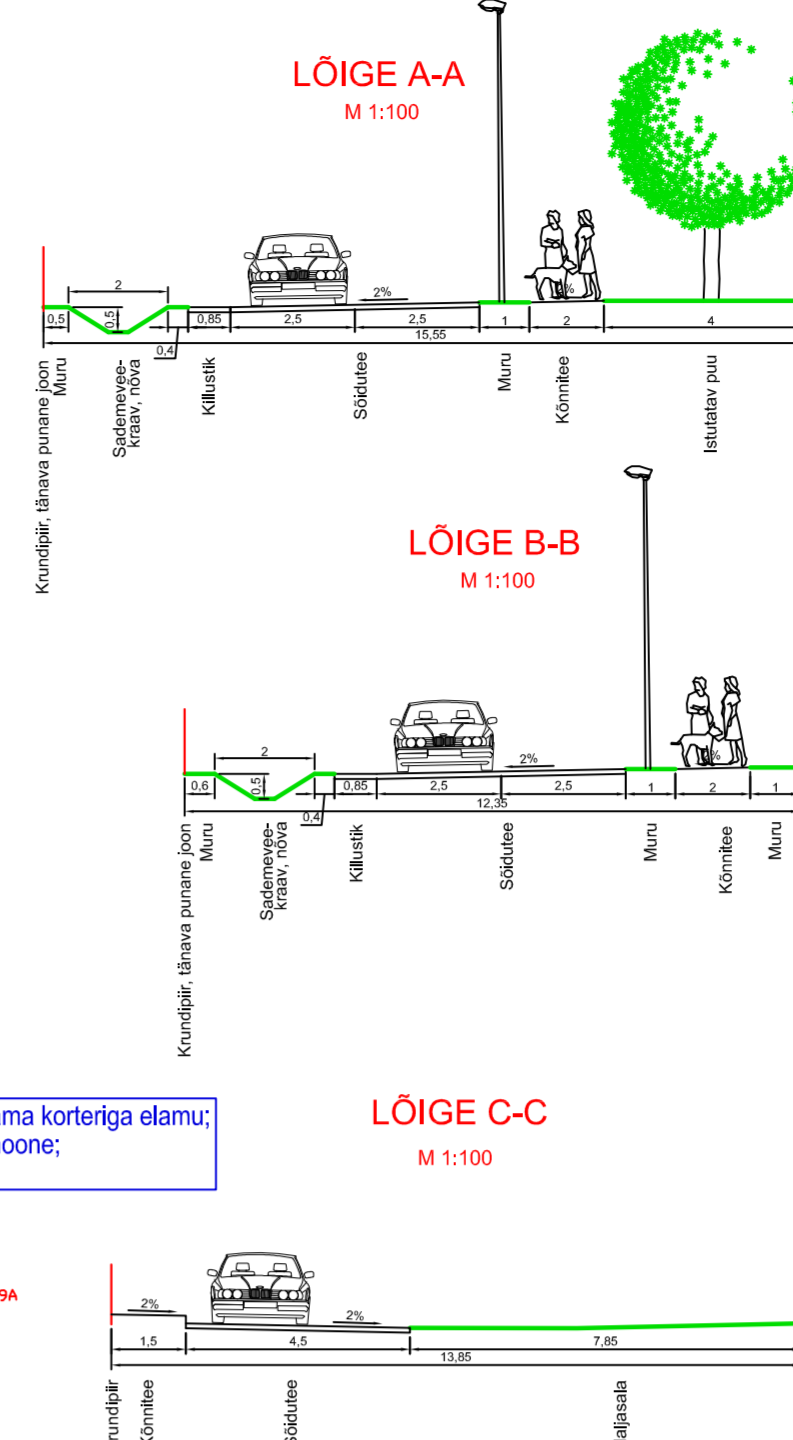


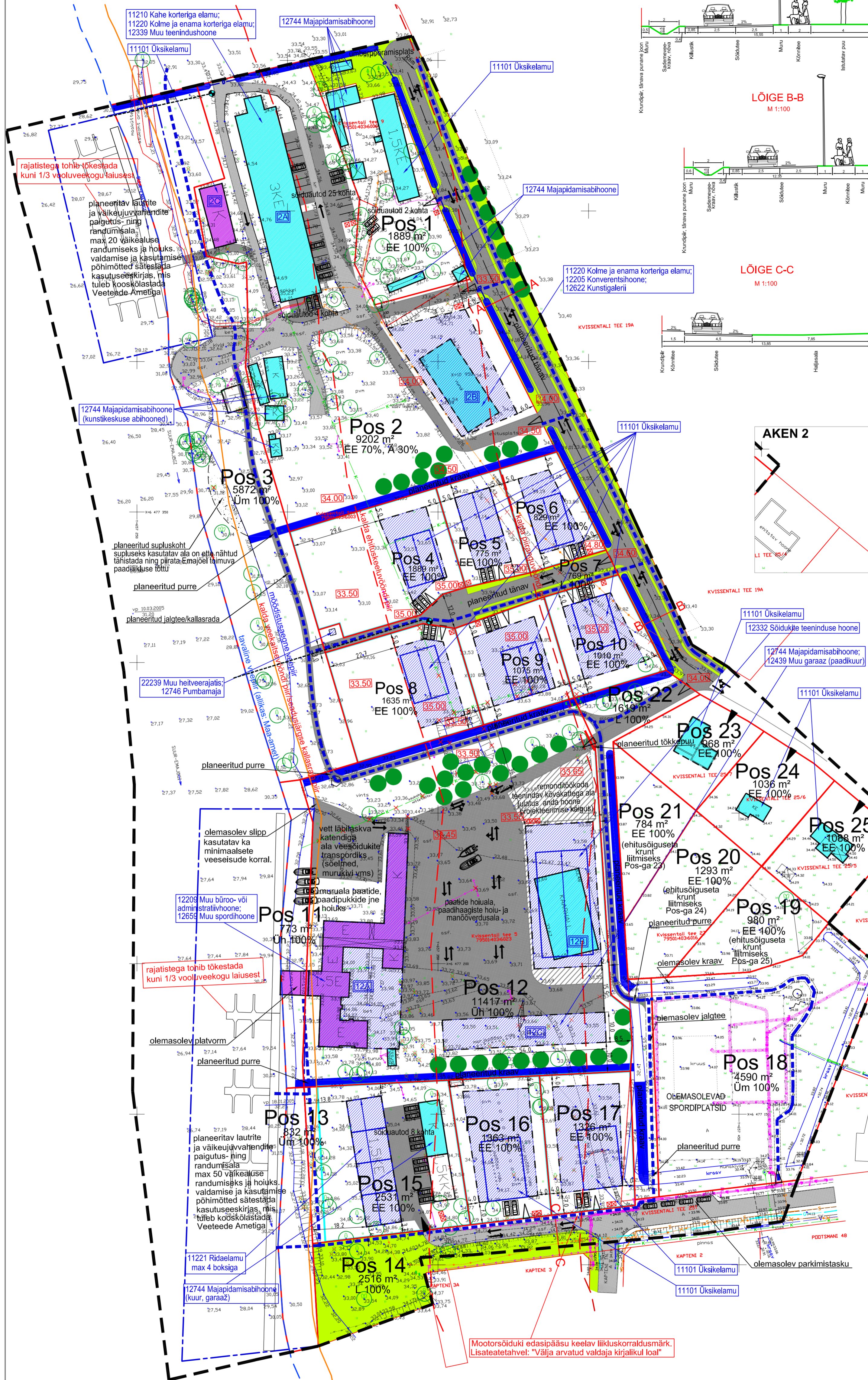
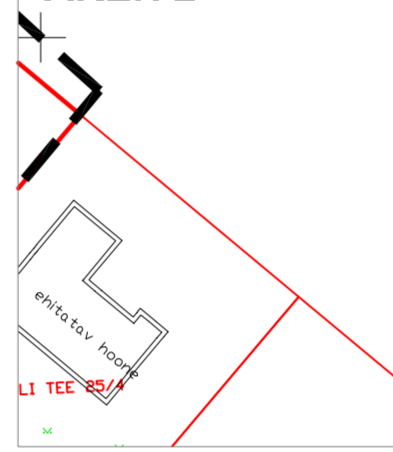
# Kruntide Kvissentali tee 3; Kvissentali tee 5 ja Kvissentali tee 7 ning nende lähiala detailplaneering planeeringu põhikaart M 1:500



## TÄNAVATE RISTLÕIKED



## AKEN 2



### Leppemärgid

- planeeritava ala piir
- olemasolev krundipiir
- planeeritud krundipiir
- krundi aadress planeeringus
- olemasolev säilitatav hoonestus
- olemasolev rekonstrueeritav hoonestus
- likvideeritav hoone
- planeeritud juurdeehitus
- planeeritud hoonestusala / võimalik hoone
- pooleliolev hoone
- hoone tähtis
- hoone soovituslik katuseharja suund
- säiliv / planeeritud juurdepääs krundile
- Emajõe tavaline veepiir (allikas: Maa-amet)
- planeeritud laurite ja väikejuurdeehitiste paigutus- ning randumisalala
- Emajõe kaldal veekaitsevõndi piir (10m tavalisest veepiirist)
- Emajõe kaldal ehituskeeluvõndi piir (10m tavalisest veepiirist)
- Emajõe kaldal pütranguvõndi piir (10m tavalisest veepiirist)
- olemasolev säilitatav tee, parkla
- planeeritud tee, parkla
- planeeritud kõvkattega ala, mille utatus ja liigendamine tuleb anda hoone projekteerimise käigus
- muruala, tee, tänav või parkla koosseis / killustik
- olemasolev säilitatav puu
- likvideeritav puu / võsa vm objekt
- planeeritud puu
- slipp
- planeeritud autoliiklussuund
- planeeritud teekattemärgistus
- planeeritud jatakajate liiklussuund
- planeeritud parkimiskohad
- planeeritud prügikonteineri asukoht
- planeeritud tee või kõvkattega ala piirjoon
- planeeritud sademeveekraav
- planeeritud sademeveetoru
- soovituslik maapinna absoluutkõrgus
- hoone kasutamise otstarve
- planeeritud piire
- planeeritud tuleohu veevõltsuure tametoruaga Emajõe

### Märkused

1. Planeeringu aluskartina on kasutatud OÜ Avek Maa (litsents nr. 554 MA-K) poolt koostatud Kvissentali tee 3, 5, 7 ja 27 geodeetilist moodustist (õis nr AM-620/08). Püaan on koostatud jaanuaris 2008.a.
2. Kõiged olemasolevad jooned täiendavad kruntide Kvissentali tee 3; Kvissentali tee 5 ja Kvissentali tee 7 ning nende lähiala detailplaneeringu seletuskirki.

TARTUMAA OMAVALITSUSTE LIIT		PLANEERINGU PÕHIKAART	IB 06/2005
KRUNTIDE KVISSENTALI TEE 3; KVISSENTALI TEE 5 JA KVISSENTALI TEE 7 NING NENDE LÄHIALA DETAILPLANEERING	STADIUM	RAAMAT	KAARTID
DP	3	6	
KOOSTAS: K. HABICHT	08.2003		
PLANEERINGU PÕHIKAART	M 1:500		