











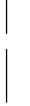




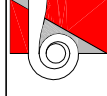


# TINGMÄRGID

-  PLANEERITAVA ALA PIIR
-  KINNISOMANDI PIIR
-  OLEMASOLEVAD HOONED
-  ASFALTKATTEGA SÕIDUKITE LIKLEMISALA
-  KRUUSA KATTEGA ALA
-  KILLUSTIKU KATTEGA ALA
-  TÄNAVAKIMI KATTEGA ALA
-  HALJASALA
-  OLEMASOLEV VEETRASS
-  OLEMASOLEV KANALISATSIOONITRASS
-  OLEMASOLEV MP KAABEL
-  OLEMASOLEV KP KAABEL
-  OLEMASOLEV GAASITRASS
-  OLEMASOLEV SIDEKANAL
-  OLEMASOLEV SIDEKAABEL
-  OLEMASOLEV TÄNAVAVALGUSTI
-  OLEMASOLEV MP ÕHULIIN



**Tartu Arhitektuurbüroo**  
 Minnoli OÜ Ülikooli 4-10, 51003 Tartu  
 tel 730 8260; arhpro@arhpro.ee

Objekti asukoht:  
**Tartu linn**  
**Supilinna linnaosa**

Huvitatud isik: **Vara Fond OÜ**

Objekt: Oa ja Kartuli tn ja perspektiivse juurdepääsutänava vahelise ala detailplaneering

Staadium: **DP**

Kaart: **OLEMASOLEV OLUKORD**

Kaardi nr: **2**

Peaarhitekt: **R. Smuškin**

Skaala: **1:1000**

Planeerija: **E. Jallai**

Töö nr.: **AB 40/11**

Projekti juht: **A. Ojarand**

Kuupäev: **08.2011**

MÄRKUSED:  
 GEOALUSENA ON KASUTATUD OÜ GEOPUNKT POOLT TEOSTATUD TÖÖD NR M-037-11, TEOSTAMISE AEG AUGUST 2011.  
 KOORDINAADID ON L-EST 97. KÕRGUSED BALTI SÜSTEEMIS.