






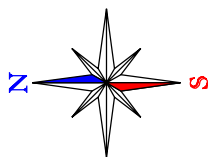


TINGMÄRGID:

-  planeeringuala piir
-  olemasolev krundipiir
-  olemasolev hoone
-  olemasolev haljasala
-  olemasolev kõrghaljastus
-  olemasolevad teede piirjooned
-  olemasolev tulemüür

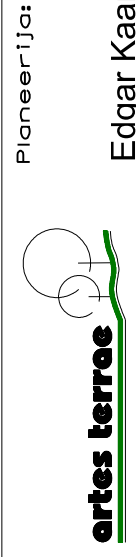
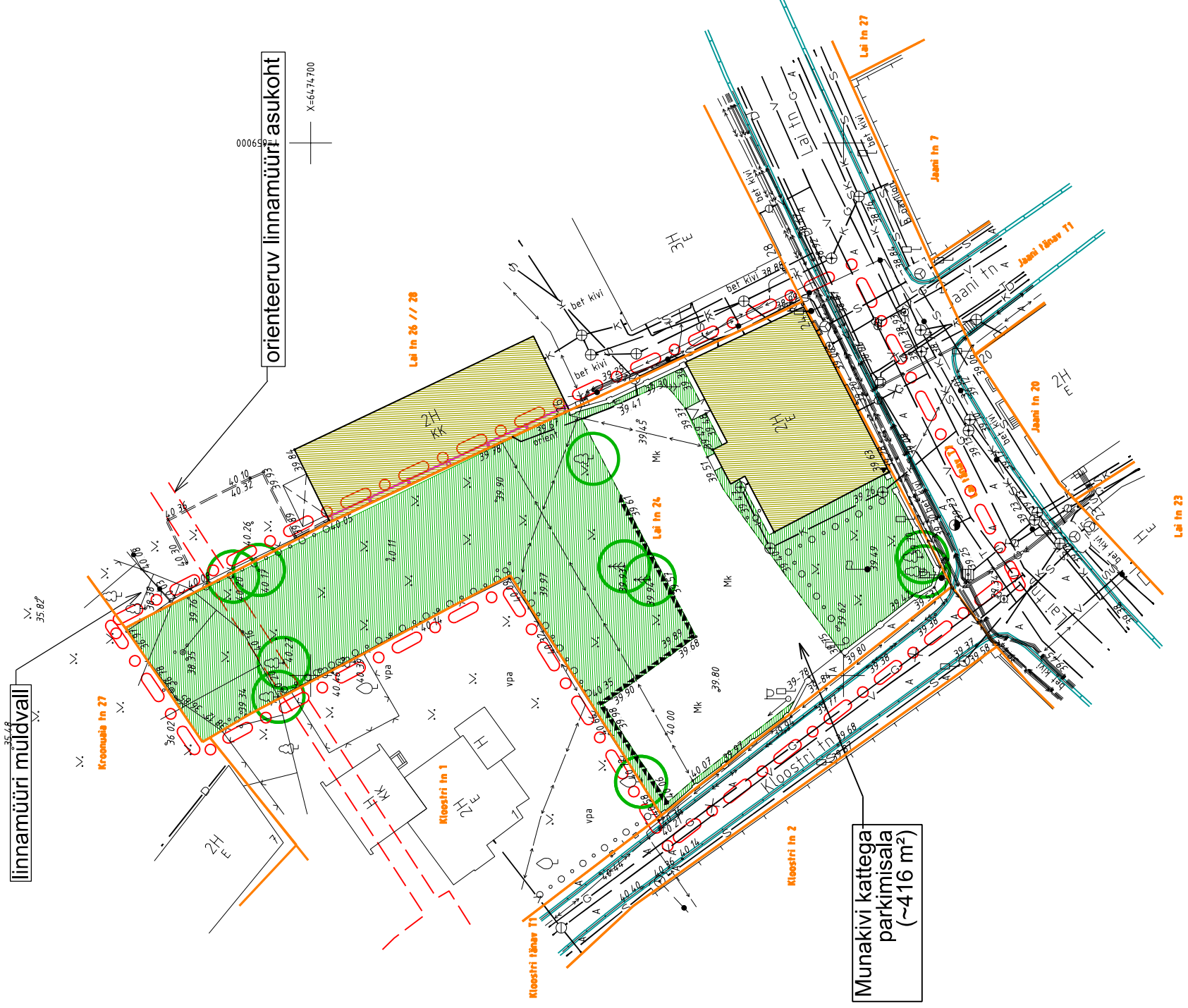


KRUNDI OLEMASOLEV EHTUSÕIGUS:

krundi aadress: Lai 24
maakasutuse sihtotstarve: 55% A, 45% EE
krundi pindala: 1632 m²
hoonete arv krundil: 1

Märkused:

1. Detailplaneeringu jooniste juurde kuulub detailplaneeringu seletuskiri.
2. Digitaalse alusplaani M1:500 aktualiseeris OÜ Geopunkt (litsents nr 669 MA, töö nr M-062-11, oktoober 2011).
3. Ala asub tervikuna Tartu vanalinna muinsuskaitsealal (reg nr 27006).



Artes Terrae OÜ
Puiestee 78
Tartu 51008
www.artes.ee

Planeerija:
Edgar Kaare

Objekti asukoht:
Tartu linn

Kaardi nimetus:
Olemasolev olukord

Töö nimetus:
**Lai 24 krundi
DETAILPLANEERING**

Töö nr: 26DP06
Kuupäev: 06.03.12
Mõõt: 1:500
Joonise nr: 2