













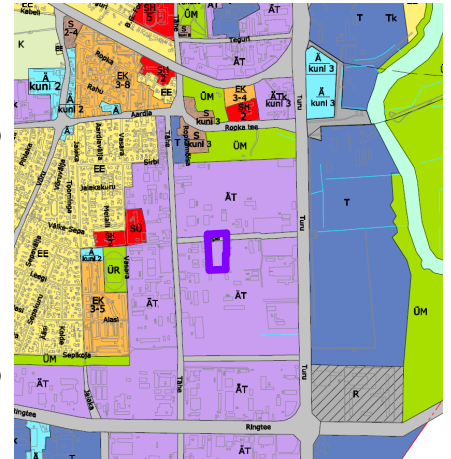




-  PLANEERITAV MAA-ALA
-  KEHTESTATUD DETAILPLANEERING
-  OLEMASOLEV KRUNDI PIIR
-  OLEMASOLEVAD HOONED
-  PLANEERITUD HOONESTUSALA
-  KAVANDTAVAD HOONED
-  KAVANDATAV SEPA 19 PÕHIHOONE
-  TÄNAVA EHITUSJOO
-  MURUALA / KÕRGEPIINGELIINID
-  TÄNAVAHALJASTUS
-  OLEMASOLEV TEEDEVÕRGUSTIK
-  OLEMASOLEVAD SÕIDUSUUNAD
-  JALAKÄIJATE PÕHILISED LIIKUMISTEED
-  OLEMASOLEV HÜDRANT

- ① Sepa 17c krundi detailplaneering (kehtestatud 19.09.2002 otsus nr. 606)
- ② Sepa 17d detailplaneering (kehtestatud 28.08.2003 korraldus nr. 2986)
- ③ Sepa 21, Sepa 21a, Turu 45b, Turu 45c detailplaneering (kehtestatud 22.05.2003 otsus nr. 143)
- ④ Sepa 22 detailplaneering (kehtestatud 04.03.2004 korraldus nr. 463)
- ⑤ Sepa 23 detailplaneering (kehtestatud 08.06.2000 otsus nr. 149)
- ⑥ Sepa 24a detailplaneering (kehtestatud 04.09.2003 korraldus nr. 3044)

VÄLJAVÕTE TARTU ÜLDPLANEERINGUST



- AT väike- ja äriettevõtete maa
- UM üldkasutatavate haljasalade maa
- T tööstusettevõtete ja ladude maa
- SH ühiskondlike hoonete maa
- R liiklusmaa
- EK korruselamute maa
- riigikaitse maa (Tartu vangla)
- EE elamumaa

1 : 5 000 PLANEERINGUALA LÄHIPIIRKONNA FUNKTSIONAALSED JA LINNAEHITUSLIKUD SEOSD

OBJEKT	SEPA TN 19 KRUNDI DETAILPLANEERING	
AADDRESS	SEPA 19 TARTU	NR. 31-12
TELLIJA / TELLIJA ESINDAJA	HTR SUPPORT OÜ	16.09.2014
ARHITEKT	KAIDO KEPP	JOONIS 5 LK NR 14
ARHITEKT	MARKO MÄNNIK	
ARHITEKT	TÕNIS TARU	