












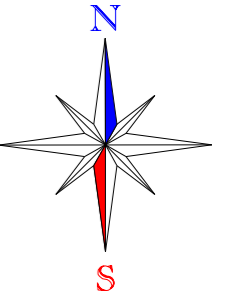


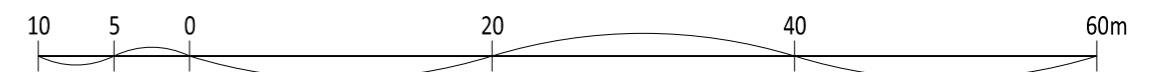
TINGMÄRGID:

-  Planeeringuala piir
-  Ol.olev krundipiir
-  Planeeritud hoonestusala koos suurima lubatud hoonega
-  Tulemüür
-  Likvideeritav objekt
-  Planeeritud veetoru
-  Planeeritud kanalisatsioonitoru
-  Planeeritud gaasitoru
-  Planeeritud kaugküttetoru
-  Planeeritud sidekaabel
-  Planeeritud madalpingekaabel /liitumiskilp
-  Planeeritud sademeveetoru
-  Sademevee imbsüsteemi ja/või kogumismahtuti orienteeruv asukoht



MÄRKUSED:

1. detailplaneeringu jooniste juurde kuulub detailplaneeringu seletuskiri;
2. digitaalne alusplaan koos hoonete kõrgustega mõõtkavas 1:500 mõõdistanud Geodeesia OÜ 2013. a. mais, töö nr GE-436



Artes Terræ
MAASTIKUARHITEKTID

Töö:

Kastani tn 43 krundi
detailplaneering

Joonis:

Tehnovõrgud

Artes Terræ Maastikuarhitektid OÜ
Reg nr 12214048
Puiestee 78, Tartu 51008
artes@artes.ee

Maastikuarhitekt:
Tanel Breede
Projektijuht:
Mart Hiob

Tellija: Tartu Linnavalitsus
Asukoht: Tartu linn
Faili nimi: 46DP13 J2,4-6 Kastani 43.Dgn

Töö nr: 46DP13
Kuupäev: 21.01.16
Mõõt: 1:500
Joonise nr: 5