














LEPPEMÄRGID:


-  Planeeringuala piir
-  Katastriüksuse piir
-  Põhikaardile kantud tavaline veepiir
-  Piiranguvööndi piir 100 m tavalisest veepiirist
-  Ehituskeeluvööndi piir 50 m tavalisest veepiirist
-  Veekaitsevööndi piir 10 m tavalisest veepiirist
-  Kallasraja ulatus 10 m nõlvast
-  200 mm soojatorustiku kaitsevööndi ulatus 3 m
-  Elektrimaakaabli kaitsevööndi ulatus 1 m
-  Elektri õhuliini 35-110 kV kaitsevöönd 25 m

 Juurdepääsu asukoht

 Raudtee

 Olemasolev hoone

 Olemasolev rajatis

 Olemasolev haljastus (hekk/puu/põõsas)

 Katastriüksuse andmed

Turu tn 18
79508:046:0001

MÄRKUSED:

1. Planeeringualaks on osa katastriüksustest Turu tn 18 ja Turu tn 20 ning piirnev kalda- ja Emajõe ala suurusega ca 5 500m².
2. Joonise paremaks loetavuseks on planeeringuala piir nihutatud katastripiiridest lahku.
3. Planeeringuala aluskaardina on kasutatud OÜ Geopunkt (litsents 669MA) poolt mais 2014 aktualiseeritud geodeetilist alusplaani täpsusastmega 1:500, töö nr M-035-14 ja aktualiseeritavat geodeetilist alusplaani "Turu tn 18 ja lähiala geodeetiline alusplaan", Eesti GeoWeb OÜ, töö nr GA 08007. Koordinaadid L-est 97 süsteemis, kõrgused BK77 süsteemis. Turu tn 16 aluskaart pärineb Linnaplaneerimise ja Maakorralduse osakonnast.

OÜ Hendrikson & Ko
Raekoja plats 8
Tartu 51004

tel 740 9800
faks 740 9801
hendrikson@hendrikson.ee

Projektijuht
Jaana Veskimäe

Koostaja
Jaana Veskimäe

Kuupäev
03.03.2015

Töö koostamisest huvitatud isik
Tartu Keskkatlamaja AS

Asukoht
Tartu linn

Töö nimetus

**Turu tn 18 krundi osa
DETAILPLANEERING**

Joonis

Olemasolev olukord

