

















**TINGMÄRGID**

-  PLANEERITAVA ALA PIIR
-  PLANEERITUD ELAMUMAA
-  OLEMASOLEV HOONESTUS
-  PLANEERITUD HOONESTUSALA
-  TOOMETAGUSE ALA
-  MILJOOVÄARTUSEGA HOONESTUSALA
-  KEHTESTATUD DETAILPLANEERING
-  ALGATATUD DETAILPLANEERING
-  PEAMISED JALAKÄIATE LIKKUMISSUNNAD
-  RIIKLIKU KAITSE ALL OLEV KULTUURIMÄLESTIS

**OLEMASOLEV MAAKASUTUS (VASTAVALLT MAA-AMETILE)**


-  ÜHISKONDLIKE EHTISTISE MAA
-  ELAMUMAA
-  TRANSPORDIMAA
-  ELAMUMAA / ÜHISKONDLIKE EHTISTISE MAA
-  ELAMUMAA / ÄRIMAA
-  REFORMIMATA RIIGIMAA

MÄRKUSED:  
 • Planeeringu kaardid ja seletuskiri moodustavad lahutamatu terviku.

Tartu Linnavalitsus

A. Haava tn 16, A. Haava tn 22//24 ja A. Haava tn 26

kruntide detailplaneering

 <p><b>veeprojekt</b>                  MAASTIKUARHITEKTIID                  Pikk 12, 51009 Tartu. Tel. 7 409 361 Faks. 7 409 367</p>		Töö tellija	
Juhataja <b>Toomas Kooskora</b>		Tartu Linnavalitsus	
Projekti juht <b>Rutt Sööt</b>		Kaardi nimetus	
Maastikuarhitekt-planeerija <b>Birgit Viotti</b>		A. Haava tn 16, A. Haava tn 22//24 ja A. Haava tn 26 kruntide detailplaneering	
		Kauplev	Määr
		17.01.2011	1 : 1000
			Töö nr
			22-10
			Lchtr
			3
			Lchtr
			5