
















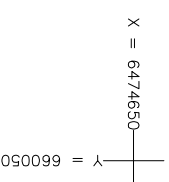
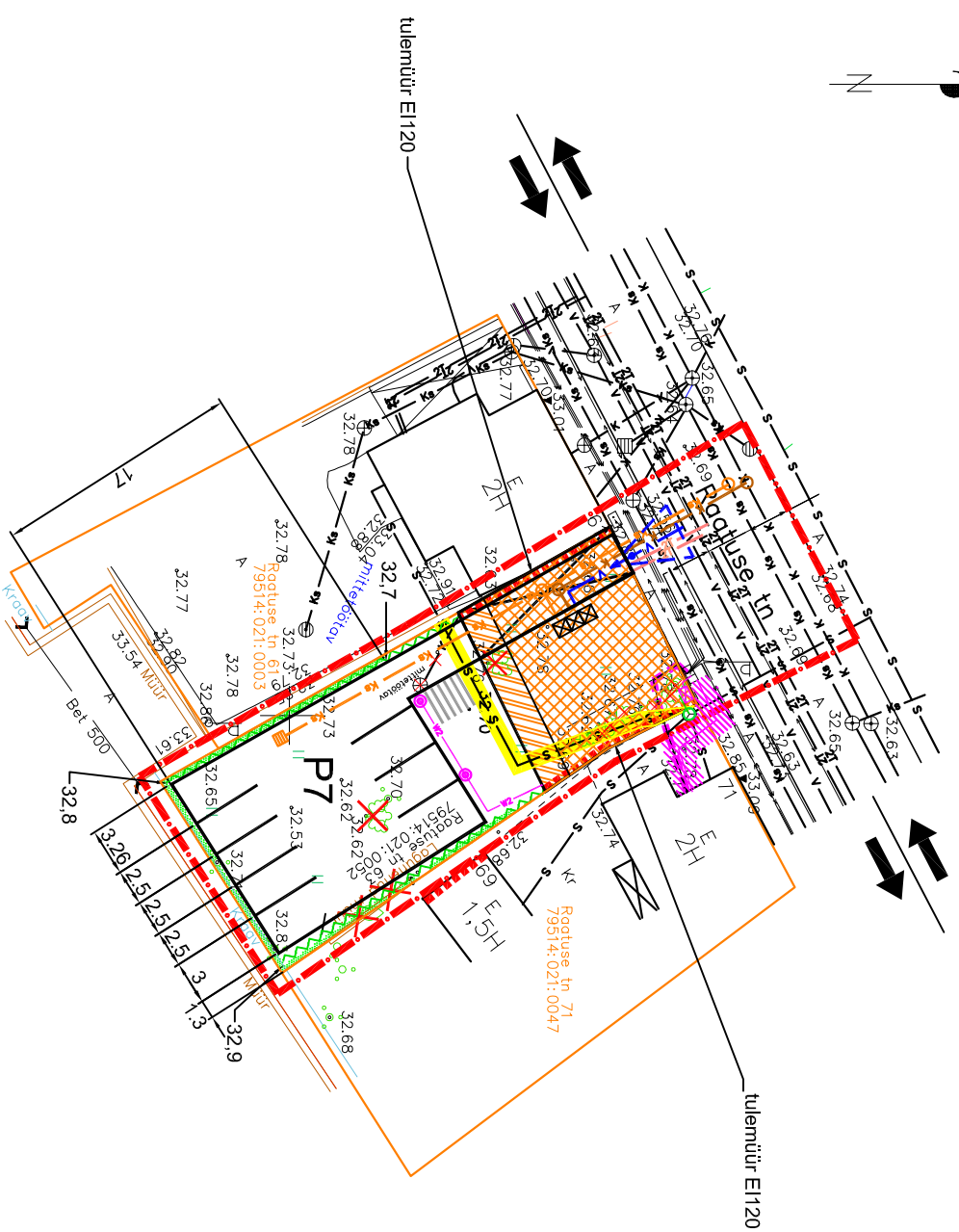
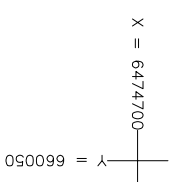


## TINGMÄRÇID

-  planeeringuala piir
-  krundipiir
-  planeeritud hekk
-  tulemür EI120
-  juurdepääs krundile
-  autode sõidusuunad
-  planeeritud max.parkimiskohtade arv
-  ilkvideeritav objekt
-  läbipääs hoovi hoone alt, tänavataasapinnas
-  planeeritud prügikonteineri asukoht
-  olemasolev hoonestus
-  planeeritud maapinna kõrgus
-  planeeritud jalgrastaste hoiukoht
-  planeeritud hoonestusala
-  planeeritud hoonestusala osas lubatud hoonestada 50%ulatuses
-  olemasolev/planeeritud kõvakattega ala
-  olemasolev kõnnitee



-  planeeritud sidekaabel(kaevust Raatuse 63 hoonesse)
-  planeeritud veetoru
-  planeeritud reovee kanalisatsioonitoru
-  planeeritud sademeeve kanalisatsioonitoru/restkaev
-  planeeritud kaugkütetoru
-  planeeritud ümber paigaldatav elektrikaabel
-  planeeritud elektrikaabel ja kaitsevöönd (uus ühendus Raatuse tn 71)
-  planeeritud servituudiala
-  planeeritud elektrivõrguga liitumisklip vundamendili või hoones
-  planeeritud valguskaabel /valgusti

### MÄRKUS:

- 1.Planeeritud hoonetele on lubatud kavandada rõdusid lisaks planeeritud hoonestusale ja lisaks lubatud suurimale ehitusala pinnale.
- 2.Tänavamaale ei tohi kavandada treppe ja panduseid.

## ARHITEKTUURI BÜROO



## TAHUKAS

OBJEKT: RAATUSE TN 63 KRUNDI DETAILPLANEERING

JUONIS: TARTU LINN

TEHNOVÕRGUD

TÖÖ NR: 13-04-11  
MÕÖT: M 1:500

KOOSTAJA:

ANDRES KADARIK

22.08.2011 DP 6 2

ARHITEKTUURIBÜROO TAHUKAS  
REG.NR.EP10136410-0001  
KALEVI 4-17,TARTU 51010 EESTI  
MÕBS.5018096/E-MAIL:ANDRES.KADARIK@MAIL.EE