










TINGMÄRGID:

-  Planeeringuala piirjoon
-  Planeeritud hoonestusala
-  Planeeritud hoone maksimaalne suurus
-  Perspektiivse jalakäijate silla ehitusala
-  Pos 4 krunt planeeritud üldmaa. Lubatud mänguväljakute ja palliplatside rajamine antud maa-alale.

-  Emajõe ehituskeelu piirjoon (30 m)
-  Arheoloogilise miljööpiirkonna ala piirjoon (50 m)
- 3K** Olemasoleva hoone korruselisus



Turu 45 D, 50106 Tartu, tel: 730 8100
www.askh.ee

Töö nimetus:

Ranna tee ja Lubja tänava piirkonna detailplaneering

| | | | | |
|--------------------------------|----------|--|-----------------------|----------------------|
| Objekti asukoht: Tartu linn | | Joonise nimetus: Linnaehituslikud ja funktsionaalsed seosed | | Möötkava: 1: 2000 |
| Planeerija: Herkki Rõõm | Allkiri: | Kuupäev: 03.03.11 | Arhiivi nr: A-1917 | |
| Kontrollis: | Allkiri: | Kuupäev: | | |
| Projekti staadium: DP | | Töö nr: 1917DP10 | Joonis nr: 2 | |