





















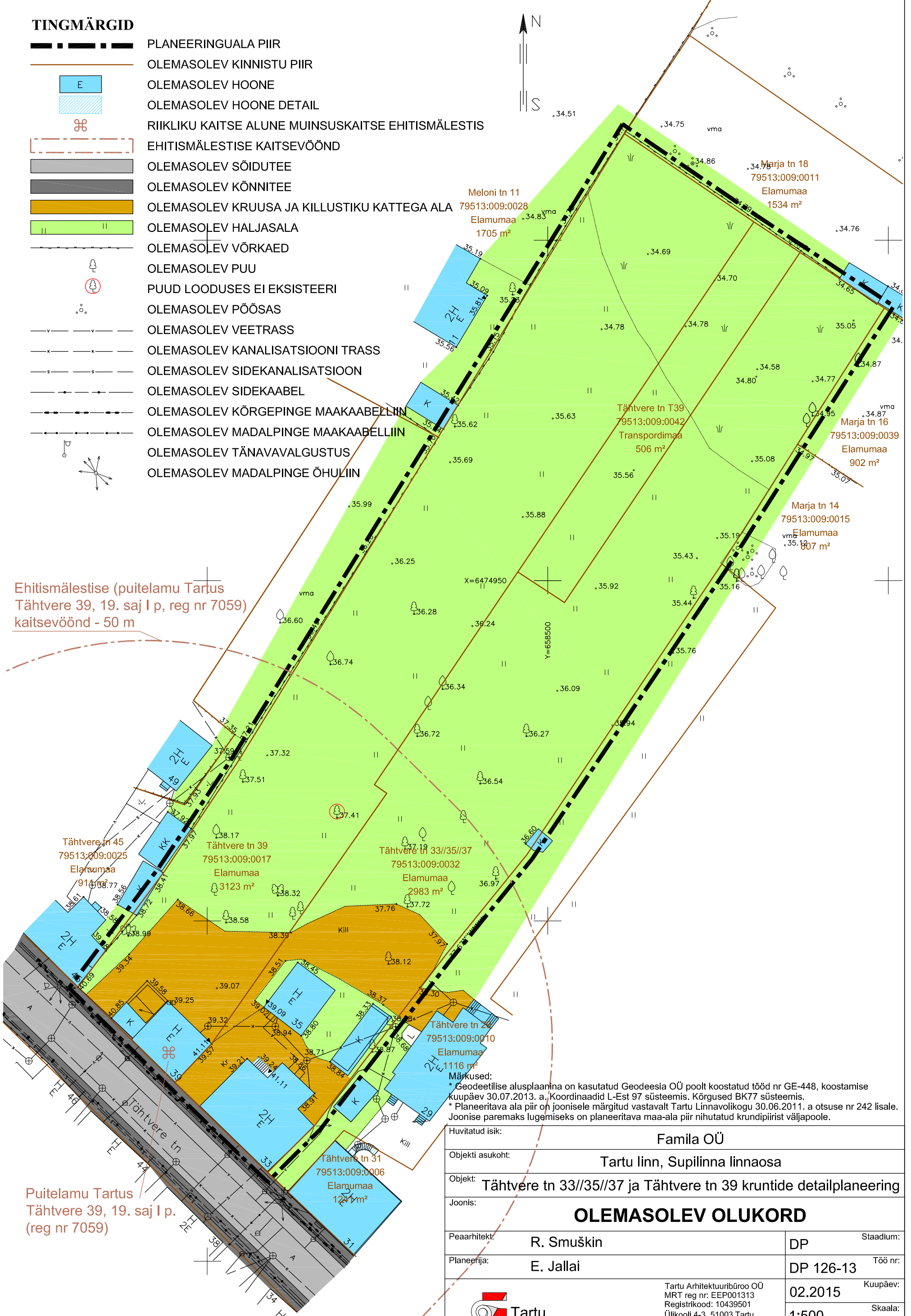


# TINGMÄRGID

-  PLANEERINGUALA PIIR
-  OLEMASOLEV KINNISTU PIIR
-  OLEMASOLEV HOONE
-  OLEMASOLEV HOONE DETAIL
-  RIIKLIKU KAITSE ALUNE MUINSUSKAITSE EHTISMÄLESTIS
-  EHTISMÄLESTISE KAITSEVÖÖND
-  OLEMASOLEV SÕIDUTEE
-  OLEMASOLEV KÖNNITEE
-  OLEMASOLEV KRUUSA JA KILLUSTIKU KATTEGA ALA
-  OLEMASOLEV HALJASALA
-  OLEMASOLEV VÕRKAED
-  OLEMASOLEV PUU
-  PUUD LOODUSES EI EKSISTEERI
-  OLEMASOLEV PÕÖSAS
-  OLEMASOLEV VEETRASS
-  OLEMASOLEV KANALISATSIOONI TRASS
-  OLEMASOLEV SIDEKANALISATSIOON
-  OLEMASOLEV SIDEKAABEL
-  OLEMASOLEV KÕRGEPIINGE MAAKAABELLIIN
-  OLEMASOLEV MADALPIINGE MAAKAABELLIIN
-  OLEMASOLEV TÄNAVAVALGUSTUS
-  OLEMASOLEV MADALPIINGE ÕHULIIN



Ehitismälestise (puitlamu Tartus Tähtvere 39, 19. saj I p, reg nr 7059) kaitsevöönd - 50 m



Puitlamu Tartus Tähtvere 39, 19. saj I p. (reg nr 7059)

Märkused:  
 \* Geodeetilise alusplaani on kasutatud Geodeesia OÜ poolt koostatud tööd nr GE-448, koostamise kuupäev 30.07.2013. a. Koordinaadid L-Est 97 süsteemis. Kõrgused BK77 süsteemis.  
 \* Planeeritava ala piir on joonisele märgitud vastavalt Tartu Linnavalikogu 30.06.2011. a otsuse nr 242 lisale. Joonise paremaks lugemiseks on planeeritava maa-ala piir nihutatud krundipiirist väljapoole.

Huvitatud isik:	Famila OÜ	
Objekti asukoht:	Tartu linn, Supilinna linnaosa	
Objekt:	Tähtvere tn 33//35//37 ja Tähtvere tn 39 kruntide detailplaneering	
Joonis:	<b>OLEMASOLEV OLUKORD</b>	
Peaarhitekt:	R. Smuškin	DP Staadium:
Planeerija:	E. Jallai	DP 126-13 Töö nr:
		02.2015 Kuupäev:
		1:500 Skaala:
		<b>2</b> Joonise nr:

