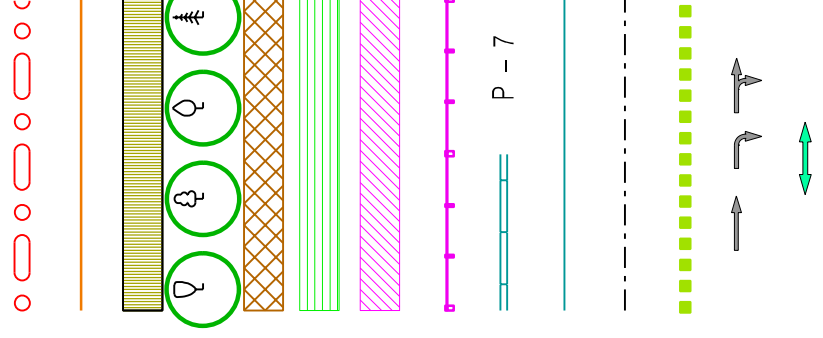
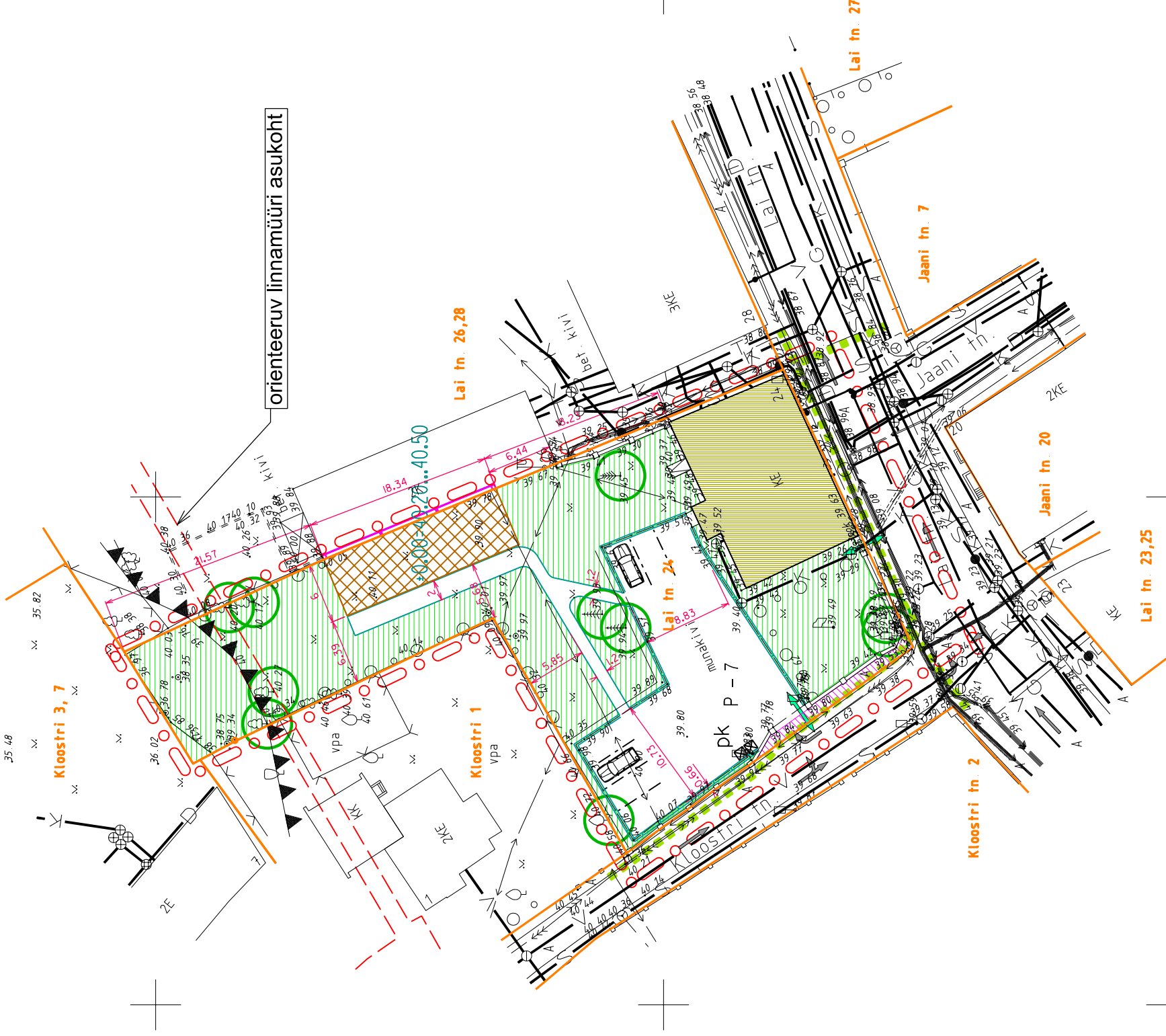
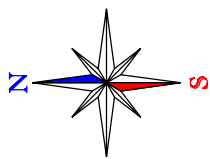


TINGMÄRGID:



planeeringuala piir
olemasolev krundipiir
olemasolev säilitatav hoone
olemasolev säilitatav kõrghajastus
planeeritud hoonestusala
planeeritud haljasala
teeservituut
olemasolev säilitatav tulemüür
plan. teede piirjooned, parkimiskohtade arv
plan. jälgteede piirjooned
teekattemärgistus
jalakäijate liiklussuunad
sõidukite liiklussuunad
juurdepääs krundile



KRUNDI EHTUSÕIGUS JA ARHITEKTUURINÕUDED:

krundi aadress: Lai 24
krundi pindala: 1632 m²
krundi kasutamise sihtotstarve: ärihoonete ja elamute maa (30-35% Ä, 65-70% E)
2 (olemasolev ja planeeritud hoone) olemasolev hoone 214 m², uus hoone 110 m²
2
4
49.50 m
kaldkatuse (pultkatuse) TP3

hõõfite suurim arv krundil:
hoonete suurim ehitusalune pindala:
hoonete suurim korruselisus:
lubatud suurim korterite arv krundil:
plan. uue hoone suurim lubatud katuseharja absoluutkõrgus:
planeeritud uue hoone katusetüüp:
min. planeeritud uue hoone tulepüsivuse klass:

Märkused:
1. Detailplaneeringu jooniste juurde kuulub detailplaneeringu seletuskiri.
2. Digitaalse alusplaani M1:500 koostas OÜ Tartu Kinnisvaragrupp (liitsents nr 459 MA, töö nr M-036-06, mai 2006).
3. Ala asub tervikuna Tartu vanalinna muinsuskaitsealal (reg nr 27006).

Planeerija: artex terre Edgar Kaare	Töö nimetus: Lai 24 krundi DETAILPLANEERING
Objekti asukoht: Artes Terrae OÜ Puiestee 78 Tartu 51008 www.artes.ee	Tartu linn
Kaardi nimetus: Planeeringu põhijoonis	Töö nr: 26DP06 Kuupäev: 04.04.11 Mõõt: 1:500 Joonise nr: 3