












- LEPPEMÄRGID:**
-  Planeeringuala piir
  -  Turu tn 18 kinnistu piir
  -  Planeeritud krundipiir
  -  Arheoloogilise miljööala piir
  -  Miljööväärtuslik hoonestusala
  -  Planeeritud ehitiste illustratiivne asukoht
  -  ÜP kohane teenindusettevõtete maa
  -  ÜP kohane tööstusettevõtete ja ladude maa
  -  ÜP kohane puhke- ja virgestusrajatiste maa
  -  Ajutise juurdepääsu asukoht\*
  -  Olemasolev juurdepääsu asukoht\*\*

\*Perspektiivse hoonestuse ehituse ajal  
 \*\*Kuni perspektiivse hoonestuse, sh juurdepääsuteed, kavandamise ja realiseerimise alustamiseni

OÜ Hendrikson & Ko Raekoja plats 8 Tartu 51004  tel 740 9800 faks 740 9801 hendrikson@hendrikson.ee	Projektijuht <b>Jaana Veskim Meister</b>  Koostaja <b>Jaana Veskim Meister</b>  Kuupäev 29.12.2014	Töö koostamisest huvitatud isik Tartu Keskkatlamaja AS  Töö nimetus <b>Turu tn 18 krundi osa          DETAILPLANEERING</b>  Joonis <b>Lähipiirkonna funktsionaalsed ja          linnaehituslikud seosed</b>	Asukoht Tartu linn
		Töö nr 2093/14 Mõõt 1:5 000 Joonise nr 3	