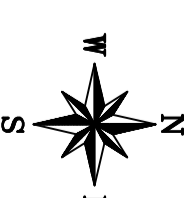


TARTU LINN
 KUU 24 KRUNDI DETAILPLANEERING
 PLANEERINGU ESKIISLAHENDUST ILLUSTRERIV KAART M 1:500



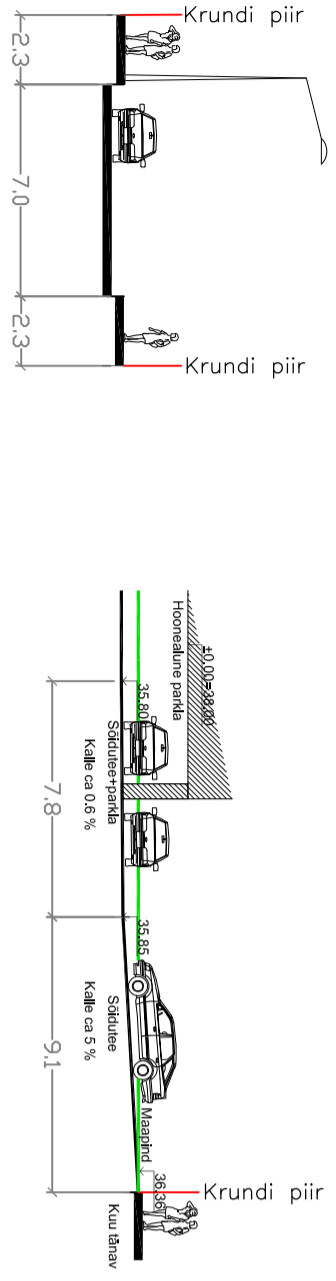
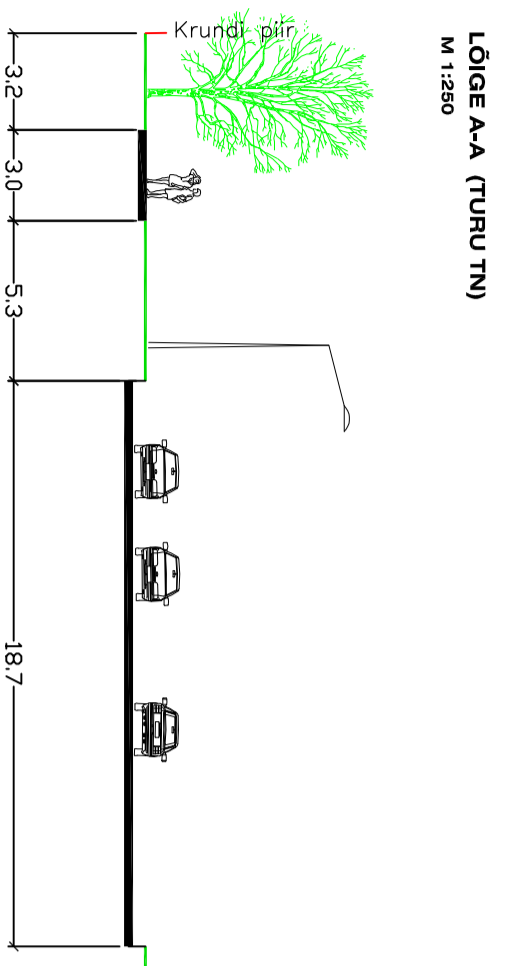
Ehitusõiguse tabel

Krundi aadress	Krundi pindala	Maakasutuse shotstarve	Hoonete suurim lubatud arv krundil	Hoonete suurim lubatud ehitusalune pindala	Hoonete suurim lubatud kõrgus (korruselisus / hoonete absoluutkõrgus meetrites)
Kuu tn 24	1489 m ²	90% EK 10% Ä	1	450 m ²	soklikorrus + 5 korrust / 54,50 m

EK (0011) - korruselamumaa, Ä (002) - äärmmaa

TINGMARGID

- PLAN.ALA PIIR
- KINNISTU PIIR
- TÄNAVA MAA-ALA KINNISTUPOOLNE PIIR
- PLANEERITUD HOONESTUSALA
- PLANEERITUD HOONE ASUKOHT
- PLANEERITUD PARKIMISKOHAID
- PLANEERITUD KÖNNITEE
- PLANEERITUD SÕIDUTEE
- PLANEERITUD HALJASALA
- PLANEERITUD TERRASS-HALJASALA
- KOHUSTUSLIK EHTUSUJON
- OLEV, SÄILUV HOONE
- LAMUTATAV HOONE
- SÄILITATAV / LIKVIDEERITAV KÕRGHALJASTUS
- PLANEERITUD KÕRGHALJASTUS / HEKK
- PLANEERITUD PIIRE
- SISSE-VÄLJASÕIDUKETLUGA KINNISTUPIIR
- SISSEPÄÄS HOONESSE
- PLANEERITUD AUTO / JALAKÄIA JUURDEPÄÄS
- PLANEERITUD PRÜGIKONTAINERID
- LIKLUSSUUNAD
- PLANEERITUD KÕRGUS
- OLEMASOLEV KÕRGUS
- PLANEERITUD PARKIMISKOHTADE ARV KRUNDIL
- PLANEERITUD MÄNGUATRAKTSIOONID



VALLIKRAAVI KINNISVÄÄRA Oikeoli 8 51003 Tartu Tel: 7447190, faks 7447195 reg.nr 10051698 e-mail: firm@vallikraavi.ee	KUU TN 24 KRUNDI DETAILPLANEERINGU ESKIS	Töö nr. 1/06
		M 1:500
PLANEERINGU ESKIISLAHENDUST ILLUSTRERIV KAART	Kaart	idaruur 2007
		Kaarte
Planeerija: T. MALMRE		KuudP.dwg