






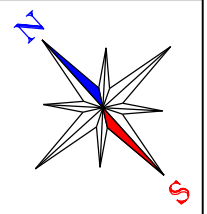


**TINGMÄRGID:**

-  planeeringuala piir
-  olemasolev, säiluv krundipiir
-  planeeritav krundipiir
-  100% väikeelamumaa EE 0010
-  avalik tänav
-  juurdepääs
-  planeeritud liiniservituut või isiklik kasutusõigus



**PLANEERITUD MAAKASUTUSE KOONDTABEL**

Planeeringu algatamise eelne			Planeeritud	
krundi aadress	krundi pindala (m <sup>2</sup> )	maakasutuse sihtotstarve	krundi pindala (m <sup>2</sup> )	maakasutuse sihtotstarve
Marja 15	1970	100% EE	-	-
Marja 19	1576	100% EE	1576	100 % EE
Pos 1	-	-	708	100 % EE
Pos 2	-	-	888	100% EE
Pos 3	-	-	355	100% L
Pos 4	-	-	19	100% L
Pos 5	-	-	19	100% EE

EE - väikeelamumaa 0010; L - transpordimaa 007 (vastavalt Vabariigi Valitsuse määrusele nr 36 Katastriüksuse sihtotstarvete liigid ja nende määramise alused)

**Märkused:**

1. Pos 5 on kavandatud liita Marja 13 krundiga;
2. Pos 4 on kavandatud eraldada Marja 13 krundist avaliku tänava tarbeks.

 <p><b>artees terrae</b></p>	Planeerija:	Töö nimetus:
	Karl Hansson	Marja 15 ja Marja 19 kruntide DETAILPLANEERING
Artes Terrae OÜ Puiestee 78 Tartu 51008 www.artees.ee	Objekti asukoht:	Tartu linn
	Kaardi nimetus:	Töö nr: 57DP07
		Kuupäev: 16.06.08
		Mõõt: 1:500
		Kaardi nr: 5
<b>Planeeritud maakasutus</b>		