

Krundi jaotus skeem 1



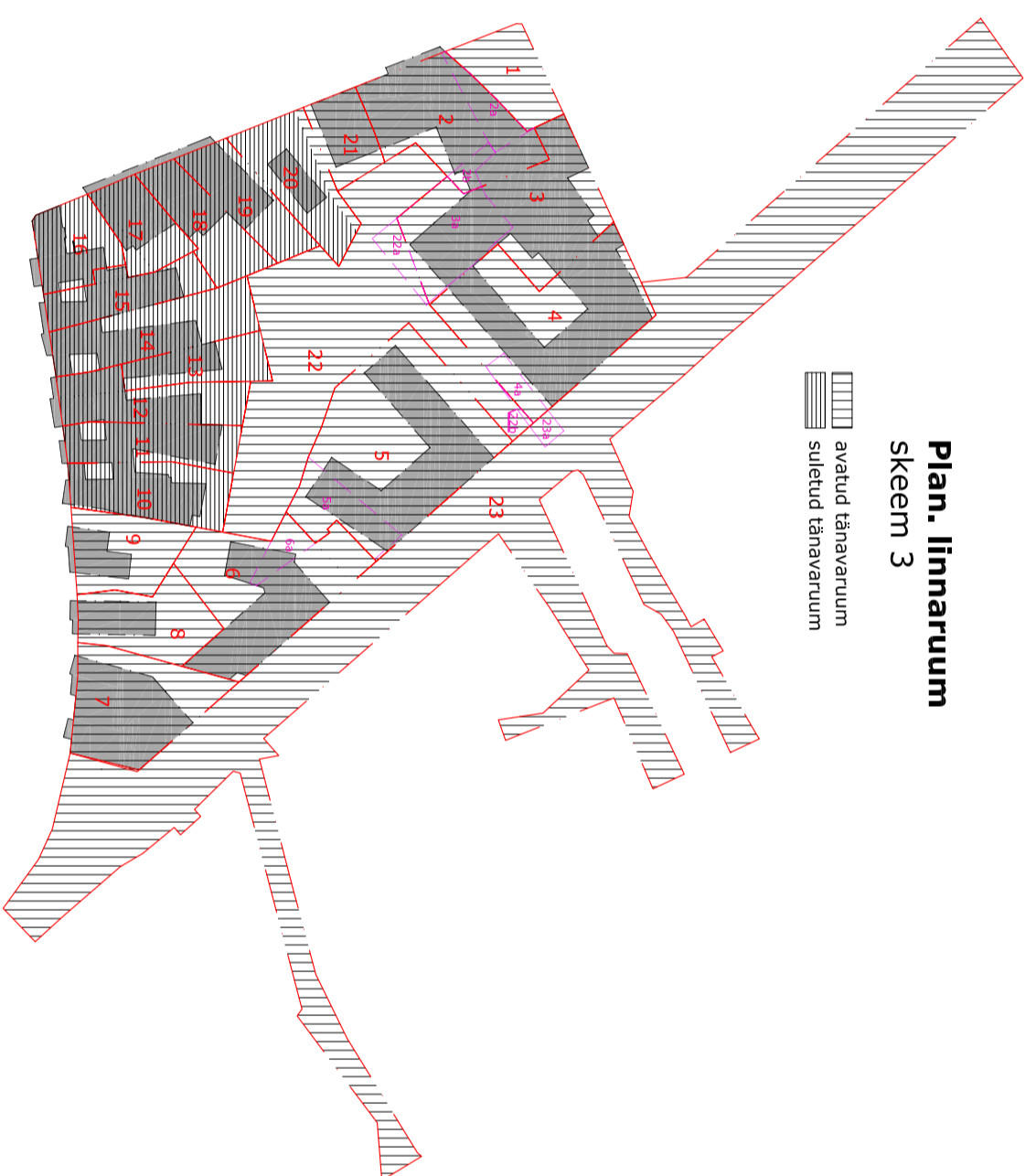
- ol. ol. krundipiir
- plan. ajutine krundipiir
- plan. uus krundipiir

Maomand (dets. 2007 seitsuga; koos erastamistaotlustega) skeem 2



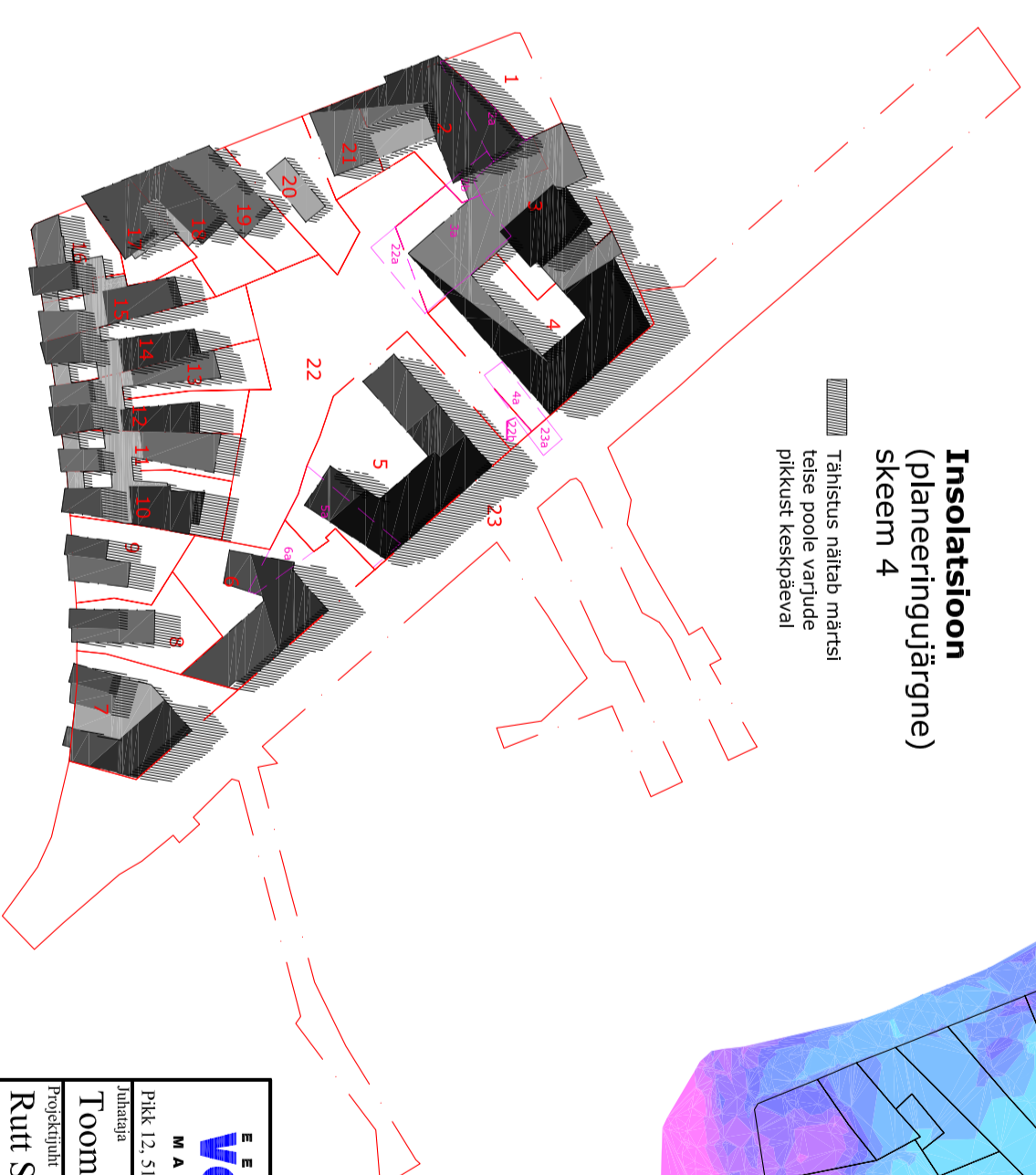
- RIIK/ linn
- AS Kodurand
- OU Pihelheit Arendus
- era- ja kaasomand plan. riigil/ linnamaa

Plan. linnaruum skeem 3



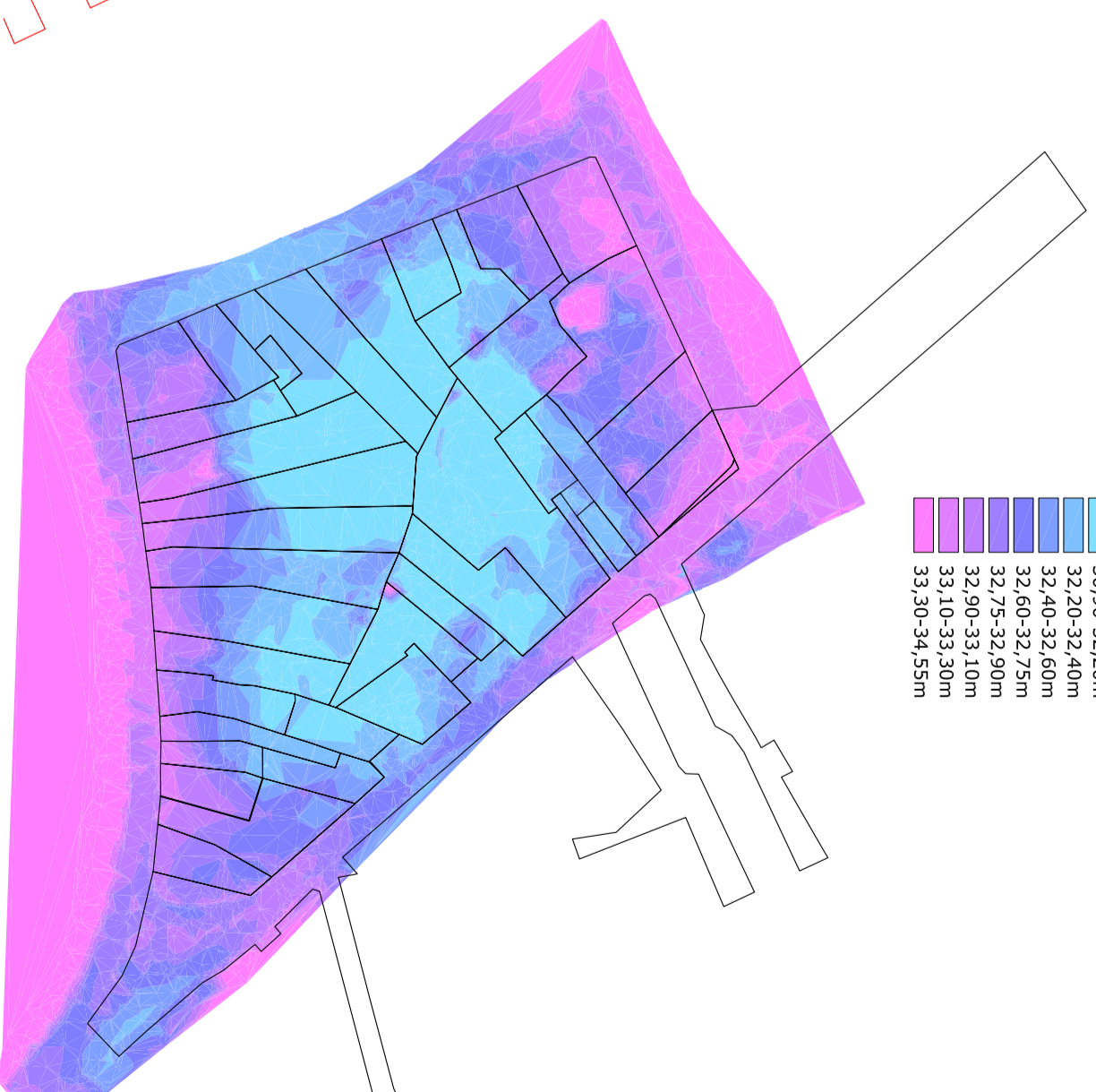
- avatud tänavaruum
- suletud tänavaruum

Insolatsioon (planeeringujärgne) skeem 4



- Tähistus näitab mürsi teise poole varjude pikkust keskajeval

Pinnamudel (ol. olukord) skeem 5



- 30,90-32,20m
- 32,20-32,40m
- 32,40-32,60m
- 32,60-32,75m
- 32,75-32,90m
- 32,90-33,10m
- 33,10-33,30m
- 33,30-34,55m



		MAASTIKUARHITEKTID Pikk 12, 51009 Tamm Tel: 7 409 361 Faks 7 409 367 Tallinn	
Toomas Kooskora		Toomas Kooskora	
Rutt Sööt		Rutt Sööt	
Rutt Sööt		Rutt Sööt	
Maastikuarhitektiprojekt	Kauplev	Mööd	1:2500
	14.01.2008	Töö nr	07-06
		Leht	11
		Leht	13

OBJEKT:	TAMME TARKU	TELLUJA:	OU Pihelheit Arendus
TÜÜS NIMETUS:	Raatused, Pikk, Fortuna ja Põik tänavate vahelise kvartali detailplaneering	TÜÜS NIMETUS:	1013 - A - 06
ARENDI:	UURIMARK OÜ Mäe tähe 12, 10137 Tallinn Tel: +372 6679260 / faks: +372 6679251 Ühenduse ID: 94838184 / OÜ ID: 1001	JOONIS:	SKHEEMID
AUTORE:	Ulier Mark Indrek Tiigi Kai Kuusk Tanel Kurl	STABUOLE:	DP
PROJEKTANT:	Kai Kuusk	MOOTIVAA:	1:2500
Projekti juht: Kai Kuusk E-post: kai@uurimark.ee Telefon: +372 6679253		KUUPÄEV:	14.01.2008
Disainiplaneeringu ulgemaastik muudatuse skeemid			
Pihelheit Arendus OÜ			