

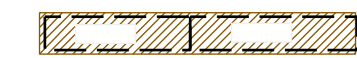















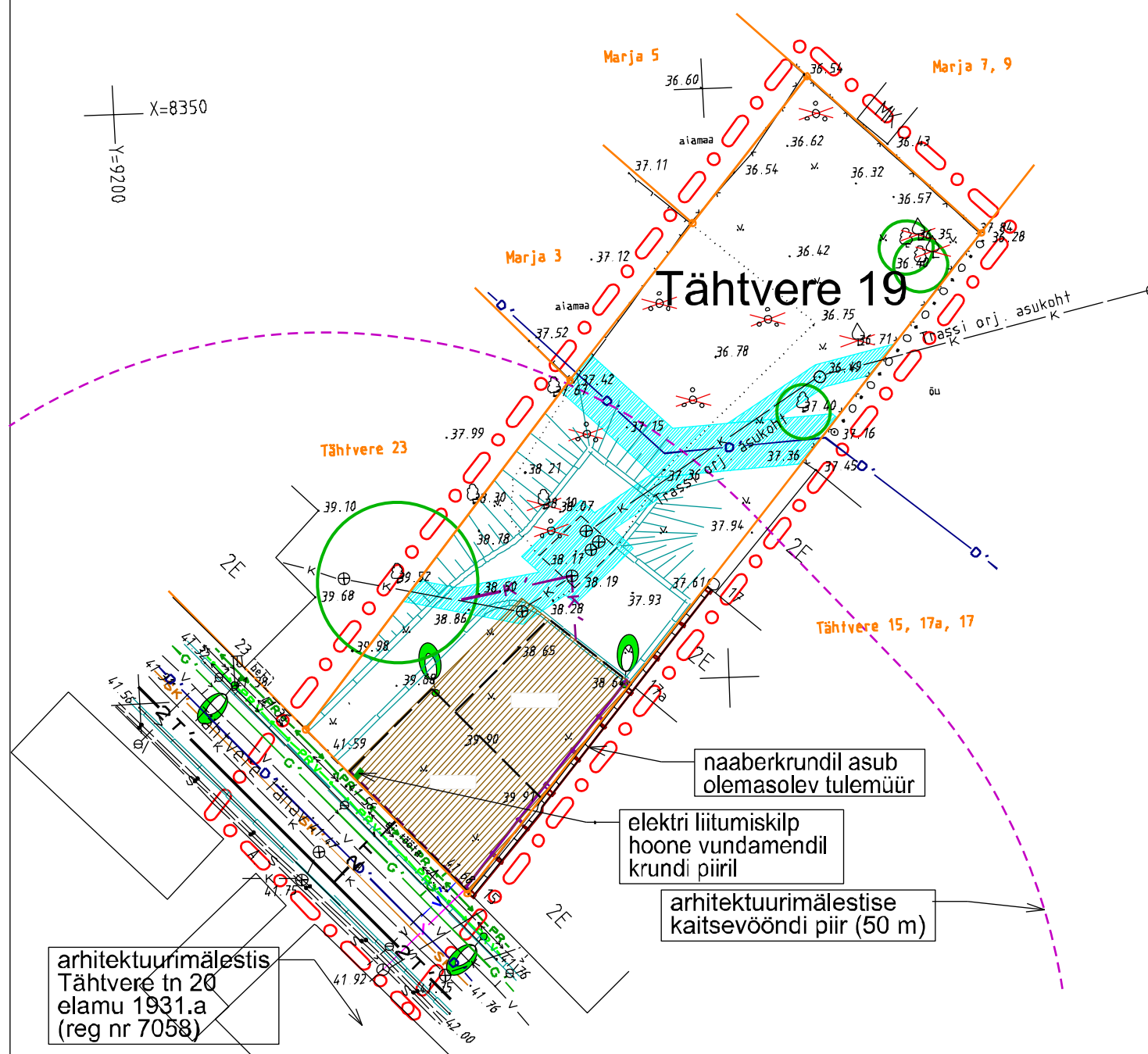
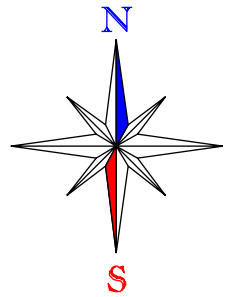


TINGMÄRGID:

-  planeeringuala piir
-  olemasolev, säluv krundipiir
-  planeeritud hoonestusala võimaliku hoone kontuuri ja suurima lubatud abs kõrgusega
-  kohustuslik ehitusjoon
-  olemasolev tulemüür
-  planeeritud tulemüür
-  olemasolev säilitatav kõrghaljastus
-  likvideeritav põõsas, võsa
-  teede piirjooned / madaldatud äärekivi
-  olemasolevad tehnorajatised
-  planeeritud madalpinge el.kaabel
-  planeeritud madalpinge välisvalgustuse el.kaabel
-  planeeritud veetoru / kanalisatsioonitoru
-  planeeritud telekommunikatsioon
-  planeeritud gaasitoru / planeeritud drenaaž
-  planeeritud sajuveekanaliseerimine / kaugkütetoru
-  planeeritud valgusti orienteeruv asukoht
-  servituut, isiklik kasutusõigus



arhitektuurimälestis
Tähtvere tn 20
elamu 1931.a
(reg nr 7058)

naaberkrundil asub
olemasolev tulemüür

elektri liitumiskilp
hoone vundamendil
krundi piiril

arhitektuurimälestise
kaitsevööndi piir (50 m)

Tähtvere tänava ja parklasse viiva kaldtee lõige
M 1:250



Märkused:
1. detailplaneeringu jooniste juurde kuulub detailplaneeringu seletuskiri;
2. digitaalse alusplaani mõõtkavas 1:500 mõõdistas OÜ Geotar 2006. a. veebruaris ning täiendas 2010. a mais, töö nr MA-4620.

0 20 40 60 Meetrid

 Artes Terrae OÜ Puiestee 78 Tartu 51008 www.artes.ee	Planeerija: Tanel Breede	Töö nimetus: Tähtvere 19 krundi DETAILPLANEERING
	Objekt asukoht: Tartu linn	Joonise nimetus: Tehnovõrgud