










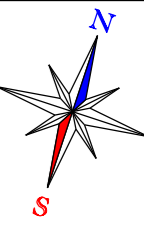


TINGMÄRGID:

-  planeeringuala piir
-  olemasolev, säiliv krundipiir
-  liikvideeritav krundipiir
-  planeeritud krundipiir
-  liikvideeritav ehitis / puu
-  juurdepääs krundile
-  30...40% kaubandus-, tootlustus- ja teenindushoone maa, büroohoone maa
-  60...70% korterelamumaa
-  avalik tänavamaa
-  ehitismälestise kaitsevööndi piir
-  planeeritud liiniservituut või isiklik kasutusõigus



PLANEERITUD MAAKASUTUSE KOONDTABEL

krundi address	Planeeringu algatamise eelne		Planeeritud	
	krundi pindala (m ²)	maakasutuse sihtotstarve	krundi pindala (m ²)	krundi kasutamise sihtotstarve
Tähe tn 19	2399	100% ärimaa	-	-
Tähe tn 19a	79	100% tootismaa	-	-
Pos 1	-	-	2478	30...40% kaubandus-, tootlustus- ja teenindushoone maa, büroohoone maa; 60...70% korterelamumaa



Artes Terræ OÜ
Reg nr 10914072
Puiestee 78, Tartu 51008
artes@artes.ee

Maastikuarhitekt:
Karl Hansson
Vastutav spetsialist:
Mart Hiob

Töö: Tähe 19 ja Tähe 19a kruntide
DETAILPLANEERING
Joonis: Planeeritud maakasutus
Tellija: Tartu Linnavalitsus
Asukoht: Tartu linn
Faili nimi: 17DP13 joonised Tähe 19 ja Tähe 19a.dgn

Töö nr: 17DP13
Kuupäev: 27.01.15
Mõõt: 1:500
Joonise nr: 6