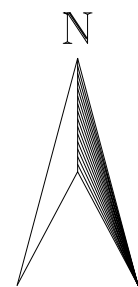


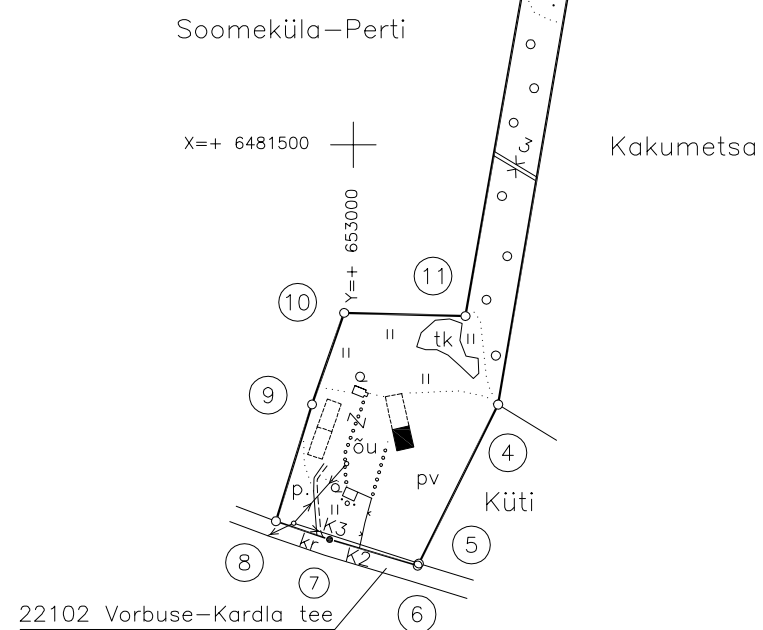
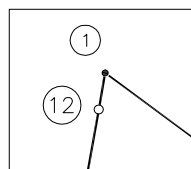
KATASTRÜKSUSE PLAAN

Mõõtkava 1: 5000

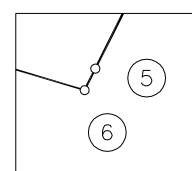
Maakond	Tartu	Vald	Tähtvere
		küla	Vorbuse
Katastriüksuse nimi	Soomeküla–Johani		
Mõõdistamise aeg:	18.08.2017	Katastrikaardi number:	54851
Koostamise aeg:	22.08.2017		
Maamõõtja	Koostaja		
OÜ Elker RMT	Voldemar Tuuga allkirjastatud digitaalselt		
Mõõdistamislitsents:	210 MA-k 16.06.1997		



Väljakanne piirilõigust 12-1
1:500



Väljakanne piirilõigust 5-6
1:500



Koordinaadid L-EST 97 süsteemis

Piiriandmed

Piirip. nr.	Koordinaadid		Sisnurk ° ' "	Joone pikkus (m)
	X	Y		
1	6481790.98	653145.30	63° 27'	32.59
2	6481771.62	653171.52	116° 44'	7.36
3	6481764.37	653170.28	180° 1'	442.41
4	6481328.26	653095.87	163° 9'	117.48
5	6481223.15	653043.39	178° 2'	1.59
6	6481221.75	653042.63	101° 59'	60.77
7	6481239.03	652984.37	177° 39'	37.47
8	6481251.15	652948.91	91° 42'	80.79
9	6481328.34	652972.76	177° 49'	64.13
10	6481388.85	652994.01	107° 52'	80.26
11	6481386.76	653074.24	261° 31'	407.97
12	6481788.57	653144.88	180° 5'	2.45
1	6481790.98	653145.30		

E K S P L I K A T S I O O N (hektarites)

Katastriüksuse nimi	Kogupind	Haritav maa	Looduslik rohumaa	Metsamaa	Õuema		Muu maa	
						sh. ehitised (m ²)		sh. vee all
Soomeküla–Johani	2.96	0.65	0.57	0.80	0.33	896	0.61	0.08

LEPPEMÄRGID

- katastriüksuse piir
- olemasolevad katastripiirid
- o piirimärk
- piiripunkt (looduses tähistamata)
- ⑦ piiripunkti number
- K kitsendusi põhjustavad objektid:
 - K1 Emajõgi
 - K2 riigimaantee
 - K3 <1 kV elektriõhuliin

OÜ Elker RMT