

















MARJA 24, HERNE 54 KRUNDI DETAILPLANEERING



LEPPEMÄRGID

-  DETAILPLANEERINGUALA
-  OLEMASOLEV KRUNDI PIIR
-  PLANEERITAV SERVITUUDIALA
-  SÄILITATAV ELAMU
-  LIKVIDEERITAV KÕRVALHOONE
-  PLANEERITAV HOONESTUSALA
-  OLEMASOLEV ASFALTKATTEGA SÕIDUTEE
-  OLEMASOLEV KRUUSAKATTEGA SÕIDUTEE
-  OLEMASOLEV KIVIKATTEGA KÕNNITEE
-  OLEMASOLEV KRUUSAKATTEGA KÕNNITEE
-  OLEMASOLEV MUNAKIVISILLUTIS
-  PLANEERITAV KRUNDISISENE KÕVAKATTEGA TEE JA PARKLA
-  PLANEERITAV TIIK
-  PLANEERITAV PARKLA JA PARKIMISKOHTADE ARV
-  PLANEERITAV HALJASALA
-  LIKVIDEERITAV MADALHALJASTUS JA OBJEKT

- * Geodeetiline alusplaan on koostatud Nikol OÜ (litsents nr 608 MA 31.08.2011) poolt 14.02.2008.a, töö nr G-019-2008.
- * Kogu detailplaneeringuala kajastub kaartidel "Situatsiooniskeem" leht 1 ning "Planeeringuala lähipiirkonna funktsionaalsed ja linnaehituslikud seosed" leht 3.
- * Planeeritava krundi maakasutuse sihtotstarve on väikeelamumaa (EE, 0010).
- * Planeeritav krunt kuulub Supilima miljööväärtuslikku hoonestusalasse.
- * Servituudiala määratakse vee- ja kanalisatsioonitorustikule kaitsevööndi ulatuses, so 2 m torustikust mõlemale poole.

Juhataja:	A. Mölter		
Planeerija:	R. Viisnapuu		
Projekti:	Marja 24, Herne 54 krundi detailplaneering	Töö nr:	DP 07-08
Joonis:	Planeeritud maakasutus ja kitsendused	Kumpäev:	07.2008
Leht:	5 / 8	Mööd:	1:500



WESICO PROJECT OÜ
 Ülefoe 33-5, Puumani 49014
 Kontor: Vasara 50, Tartu 50113