













2xtrüpp
metall
d=2x600 mm
põhi sissevool 30.90
põhi väljavool 30.80

Leppemärgid

-  Planeeritava ala piir
-  Olemasolev krundipiir
-  Planeeritav krundipiir
-  Planeeritav hoonestusala
-  Planeeritav orienteeruv juurdepääsu asukoht krundile
-  Planeeringuga likvideeritav objekt
-  Planeeritav sademeveekanaliseatsioon voolusuunaga ja õliptüdur
-  Planeeritav tõkkesrennaaz voolusuunaga
-  Planeeritav trüpp
-  Olemasolev / planeeritav kraav voolusuunaga
-  Planeeritav veekaitsevõndi ulatus 1 m

koordinaadid L'EST süsteemis
kõrgused BK77 süsteemis
alusplaan: OÜ GPK Partnerid poolt juuni-juuli 2012 koostatud töö nr G-060-12
Kvisentali tee 16 krundi geodeetilise alusplaan, M 1:500

 OÜ GPK Partnerid Registrikood 10000550 Kastani 90 50410 Tartu www.gpk.ee gpk@gpk.ee 56 229 072		Objekt: TARTU LINN KVISENTALI TEE 16 KRUNDI DETAILPLANEERING	
Tellija: Hagis HGS OÜ	Allkiri:	Joonise nimetus: SADEMEVEE ÄRAJUHTIMINE EMAJÕENI	
Koostaja: Evelin Karjus	Allkiri:	Töö nr: D-016-07	Jooniseid: 8
Kuuplev: Märts 2013	Mõõkava: 1:1 500	Joonise nr: 8	Lehekülj: 24