




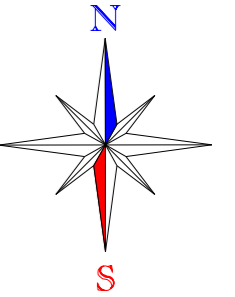


### TINGMÄRGID:

-  Planeeringuala piir
-  Ol.olev krundipiir
-  Puu
-  Sõidukite juurdepääs
-  Liiklussuund tänaval

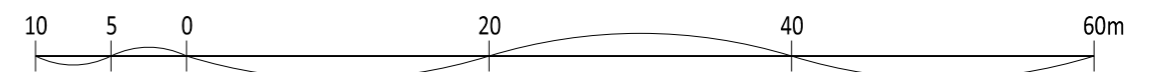


#### Olemasolev olukord:

krundi aadress	Kastani tn 43
krundi pindala	1248 m <sup>2</sup>
katastriüksuse sihtotstarve	Elamumaa 100%
olol hoonete ehitusalune pindala	-
olol hoonete arv krundil	-

#### MÄRKUSED:

- detailplaneeringu jooniste juurde kuulub detailplaneeringu seletuskiri;
- digitaalne alusplaan koos hoonete kõrgustega mõõtkavas 1:500 mõõdistanud Geodeesia OÜ 2013. a. mais, töö nr GE-436



Töö:

Kastani tn 43 krundi  
detailplaneering

Joonis:

Olemasolev olukord

Artes Terrae Maastikuarhitektid OÜ  
Reg nr 12214048  
Puiestee 78, Tartu 51008  
artes@artes.ee

Maastikuarhitekt:  
**Tanel Breede**  
Projektijuht:  
**Mart Hiob**

Tellija: Tartu Linnavalitsus  
Asukoht: Tartu linn  
Faili nimi: 46DP13 j2,4-6 Kastani 43.dgn

Töö nr: 46DP13  
Kuupäev: 23.11.15  
Mõõt: 1:500  
Joonise nr: 3